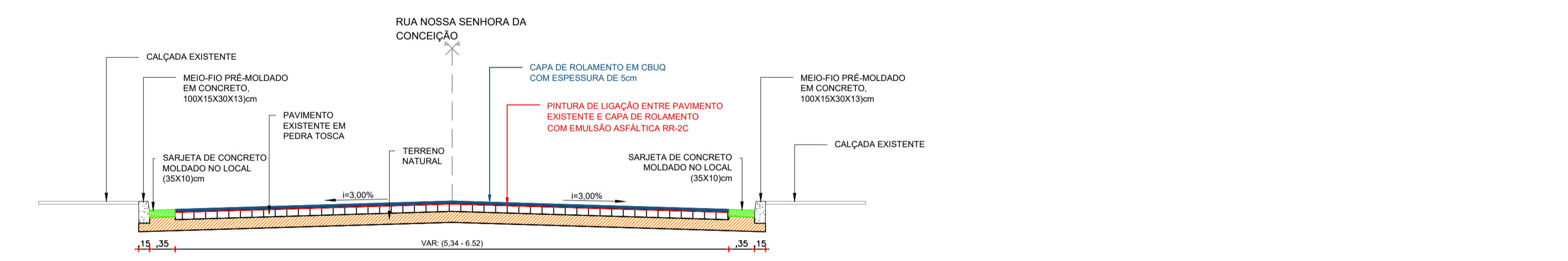
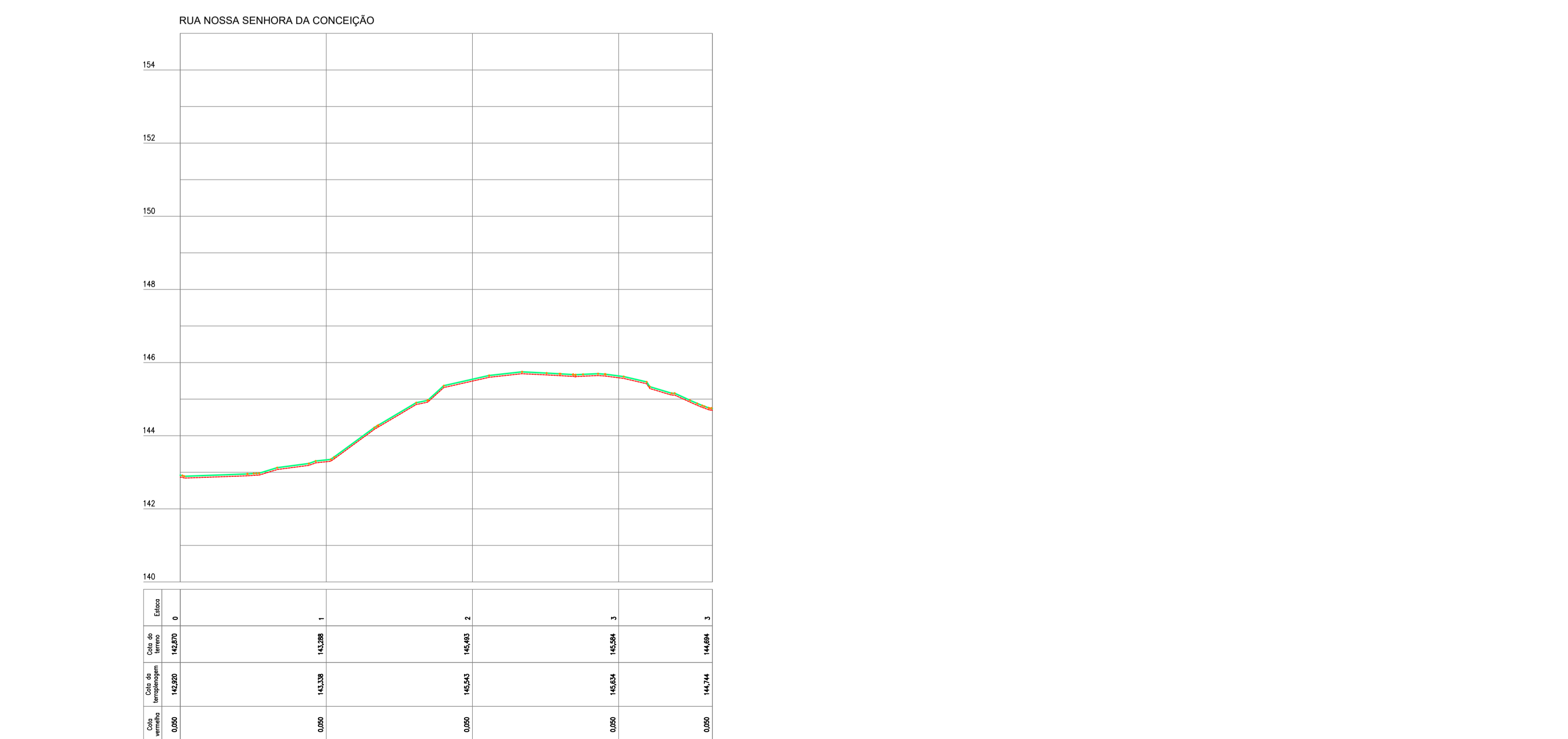


01 PLANTA BAIXA
ESCALA 1/500

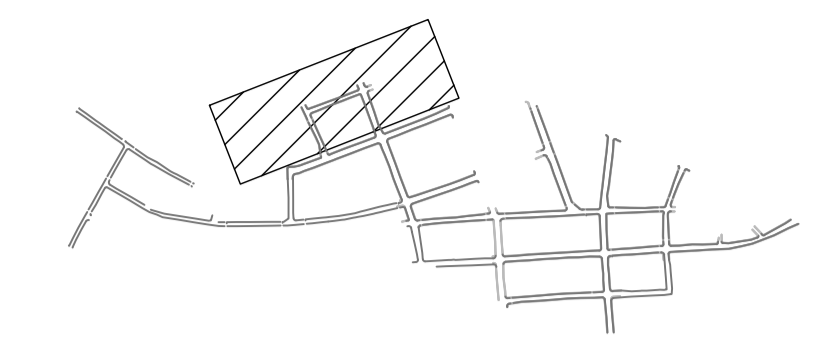


02 SEÇÃO TIPO
ESCALA 1/50



03 PERFIL LONGITUDINAL
ESCALA H=1/500, V=1/100

MAPA DE SITUAÇÃO



LEGENDA DE DESENHOS

ESTACA

APROVAÇÃO:

PROPRIETÁRIO: _____ FISCALIZAÇÃO: _____

ARTHUR MOREIRA TORQUATO - ENG. CIVIL - CREA: 53.900 D / CE.

JOTA BARROS PROJETOS

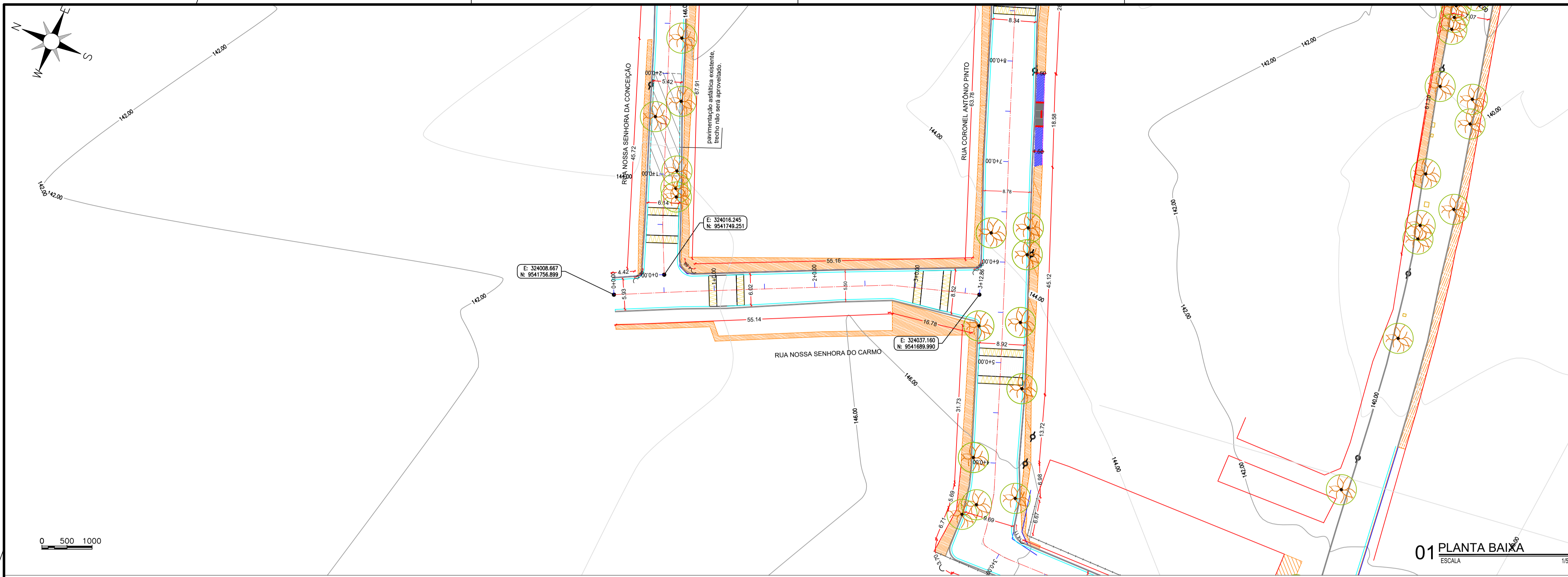
PREFEITURA MUNICIPAL DE RERIUTABA

PAVIMENTAÇÃO NA ZONA URBANA DO MUNICÍPIO DE RERIUTABA-CE

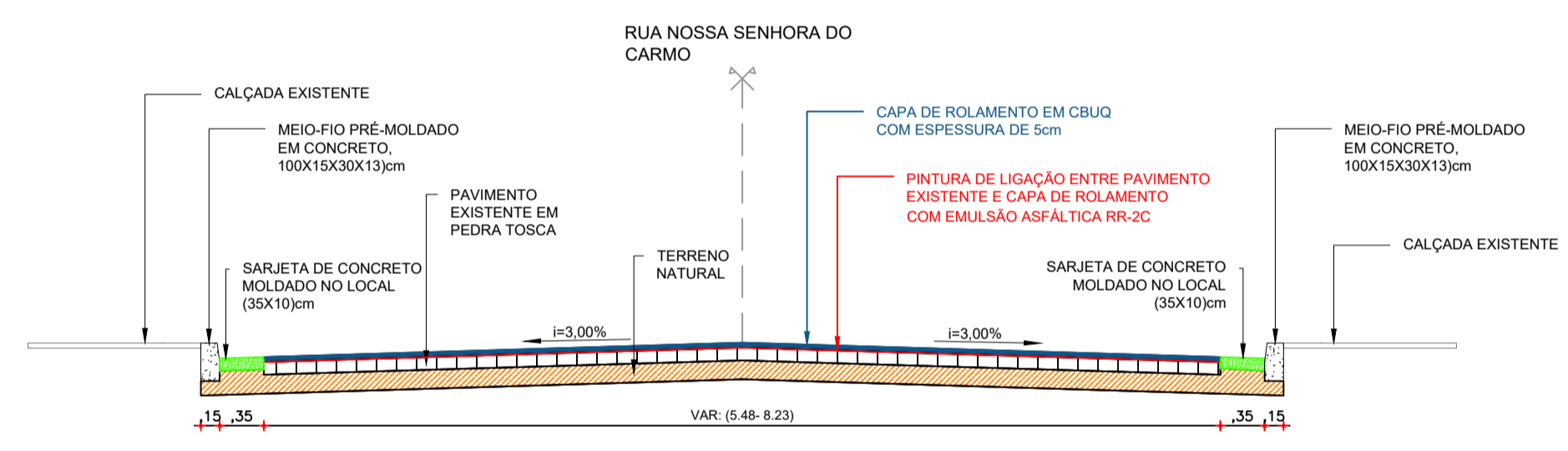
PROJETO GEOMÉTRICO
RUA NOSSA SENHORA DA CONCEIÇÃO

LOCAL:	LOCALIDADE SEDE DE RERIUTABA-CE NO BAIRRO VERMELHO	
PROJETISTA:	ARTHUR MOREIRA TORQUATO - ENG. CIVIL - CREA: 53.900 D / CE.	ESCALA:
PROPRIETÁRIO:	PREFEITURA MUNICIPAL DE RERIUTABA - 07.598.667/0001-87	INDICADA:
DESENHISTA:	LETICIA OLIVEIRA	DATA:
ARQUIVO:	PAV_ASF_SEDE BAIRRO VERMELHO RERIUTABA_GEO_R10.DWG	SETEMBRO/2023

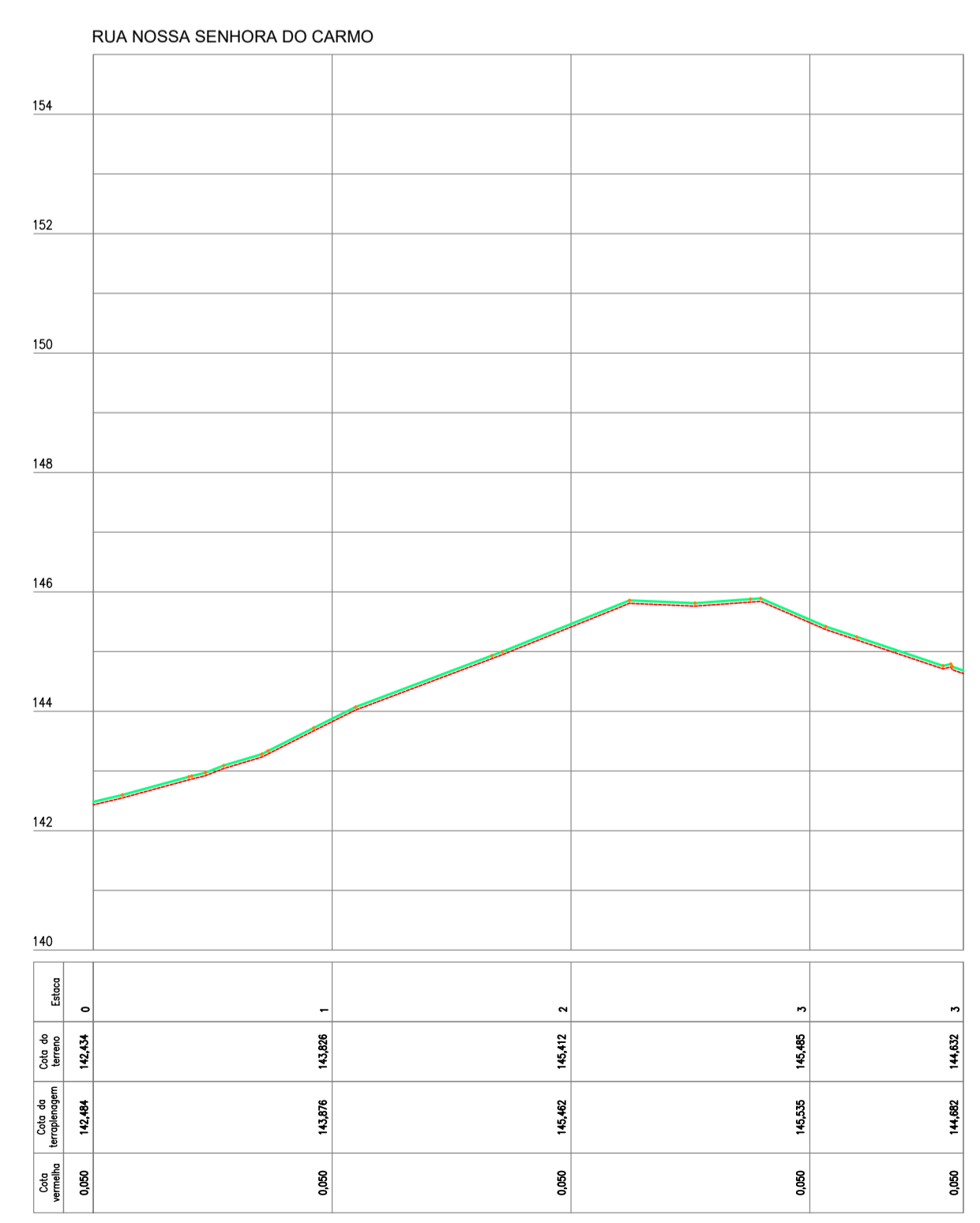
DESENHO: 01/01 PRANCHA N° 13/17



01 PLANTA BAIXA
ESCALA 1/500

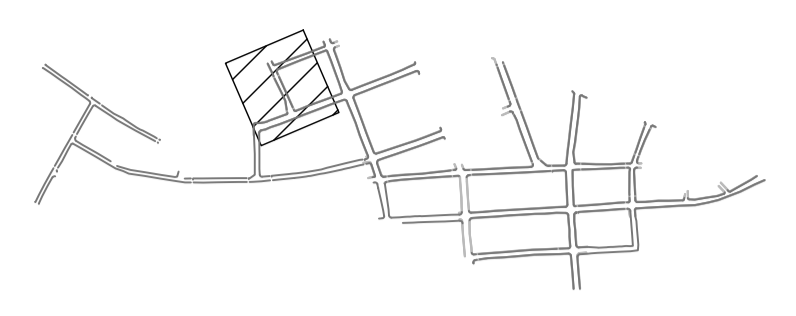


02 SEÇÃO TIPO
ESCALA 1/50



03 PERFIL LONGITUDINAL
ESCALA H=1000, V=1100

MAPA DE SITUAÇÃO



LEGENDA DE DESENHOS

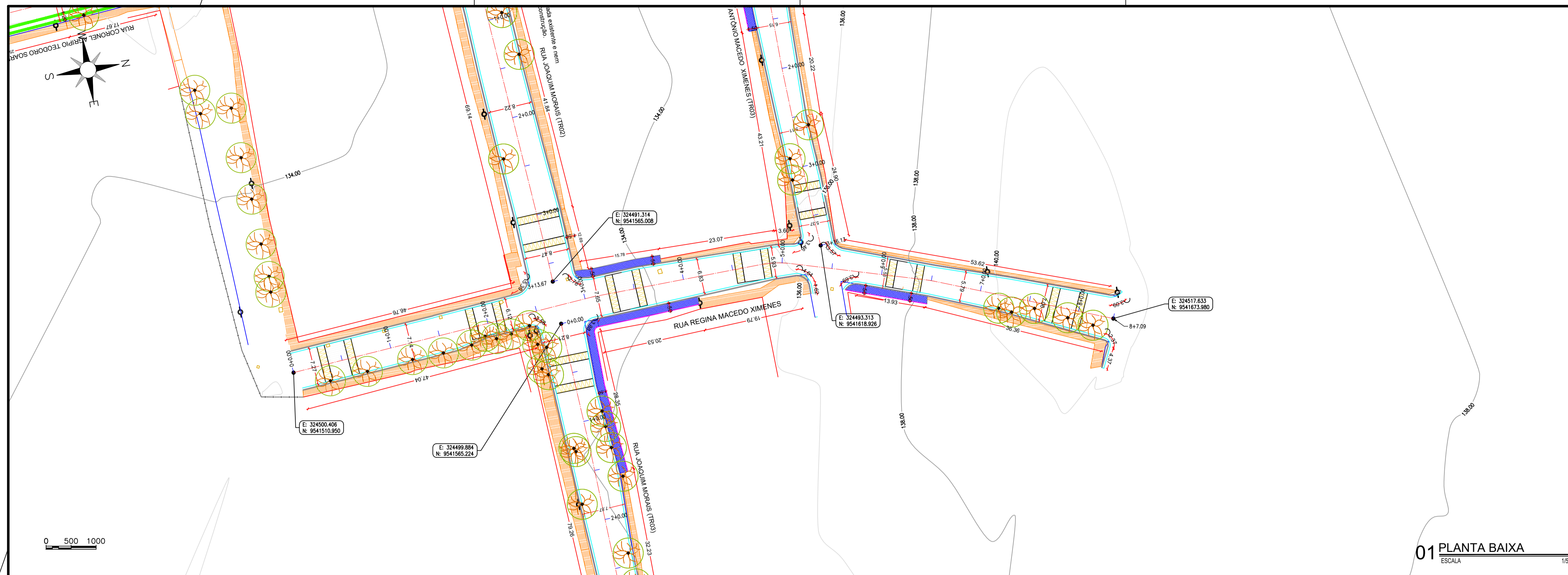
ESTACA

APROVAÇÃO:

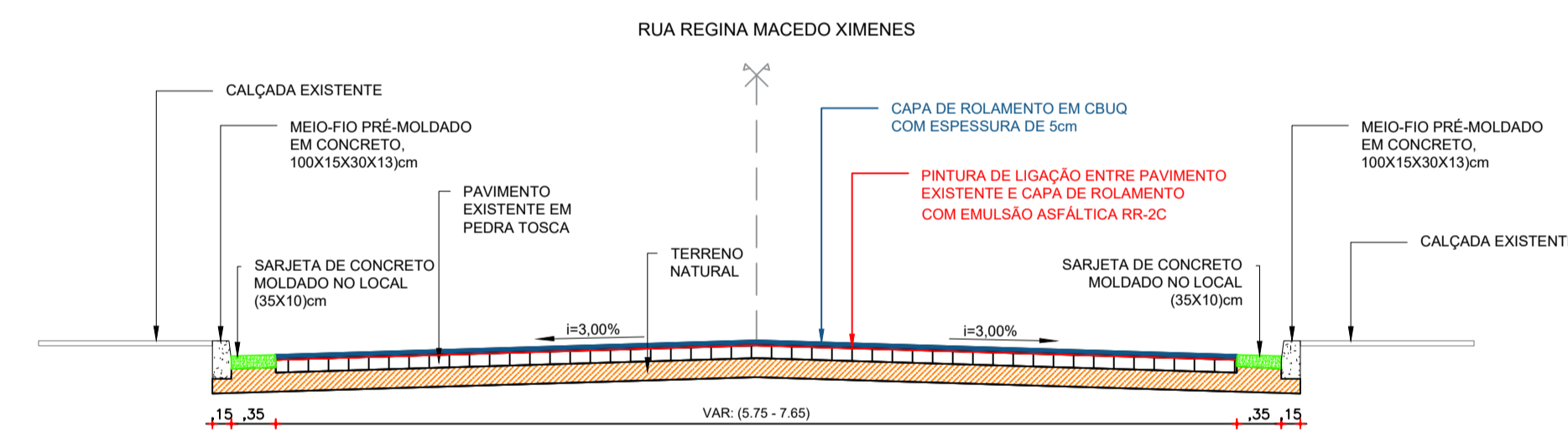
PROPRIETÁRIO: _____ FISCALIZAÇÃO: _____

ARTHUR MOREIRA TORQUATO - ENG. CIVIL - CREA: 53.900 D / CE.

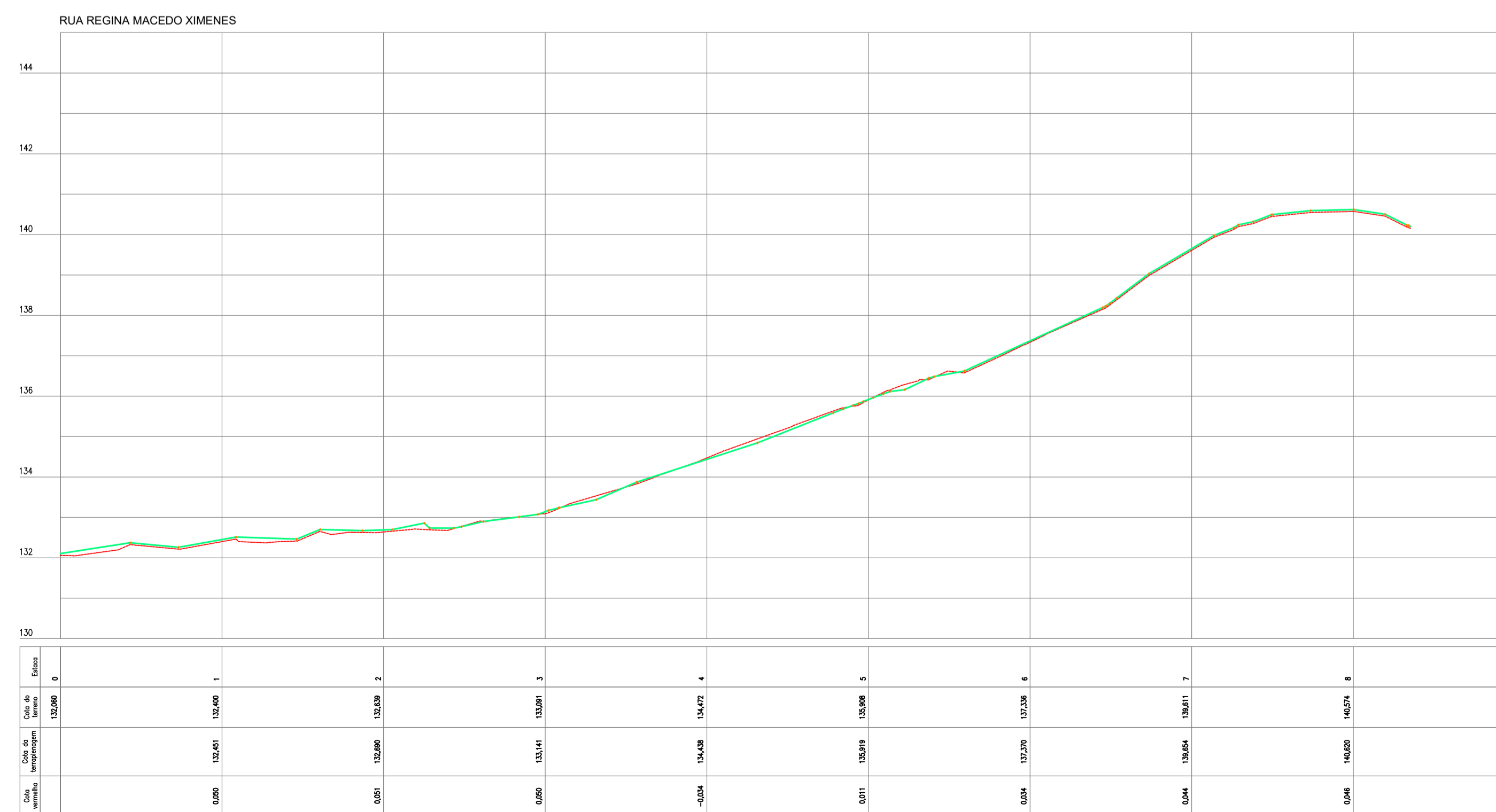
<p>JOTA BARROS PROJETOS RUA MARCELO GONCALVES DE ALMEIDA, 4115 POCA, CE 61600-000 E-MAIL: contato@jotaprojetos.com.br WWW.JOTAPROJETOS.COM.BR</p>	PREFEITURA MUNICIPAL DE RERIUTABA PAVIMENTAÇÃO NA ZONA URBANA DO MUNICÍPIO DE RERIUTABA-CE PROJETO GEOMÉTRICO RUA NOSSA SENHORA DO CARMO		DESENHO: 01/01 PRANCHA N°: 14/17
	LOCAL: LOCALIDADE SEDE DE RERIUTABA-CE NO BAIRRO VERMELHO PROJETADEIRO: ARTHUR MOREIRA TORQUATO - ENG. CIVIL - CREA: 53.900 D / CE. PROPRIETÁRIO: PREFEITURA MUNICIPAL DE RERIUTABA - 07.598.667/0001-87 DESENHISTA: LETICIA OLIVEIRA ARQUIVO: PAV_ASF_SEDE BAIRRO BARRO VERMELHO RERIUTABA_GEO_R10.DWG	ESCALA: INDICADA DATA: SETEMBRO/2023	



01 PLANTA BAIXA
ESCALA 1/600

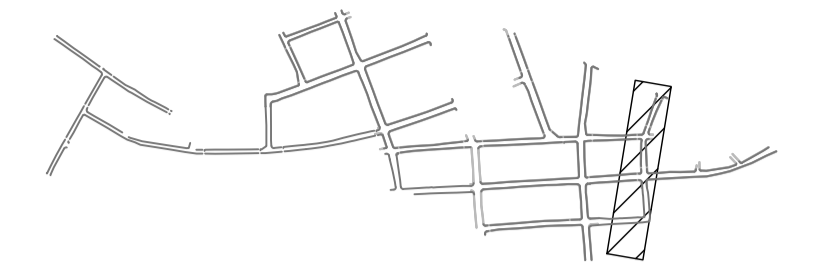


02 SEÇÃO TIPO
ESCALA 1/50

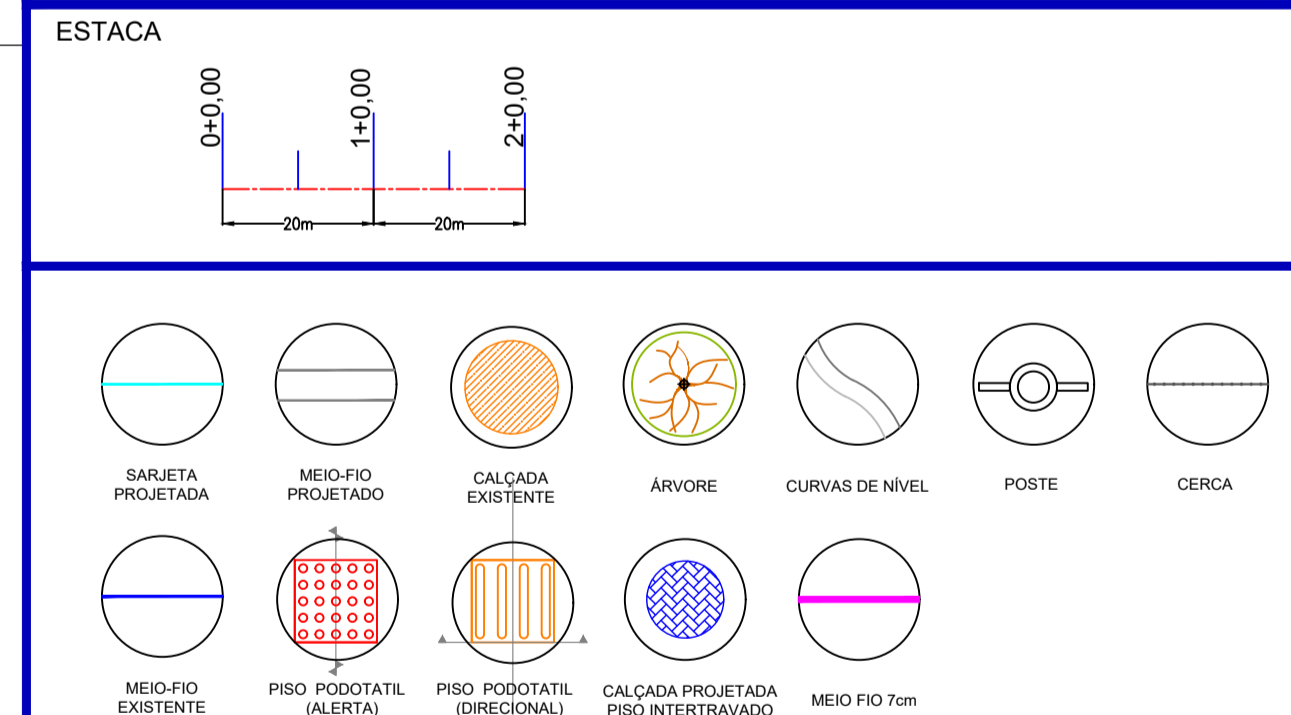


03 PERFIL LONGITUDINAL
ESCALA H=1000, V=1100

MAPA DE SITUAÇÃO



LEGENDA DE DESENHOS

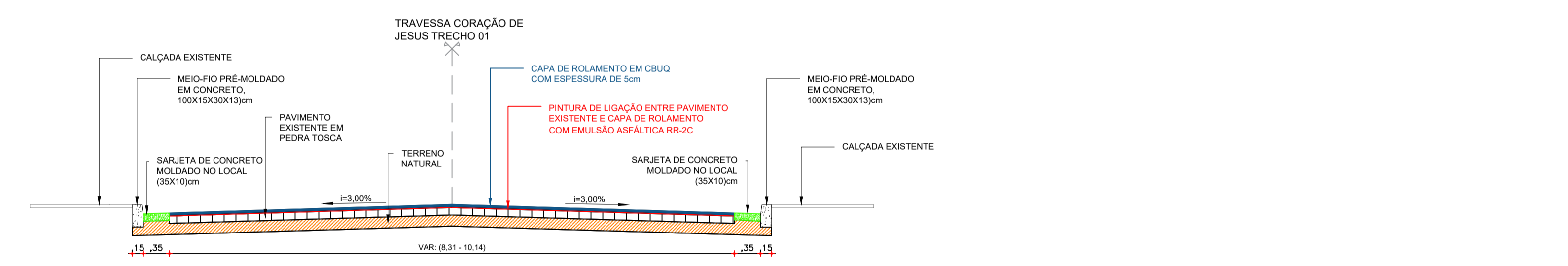
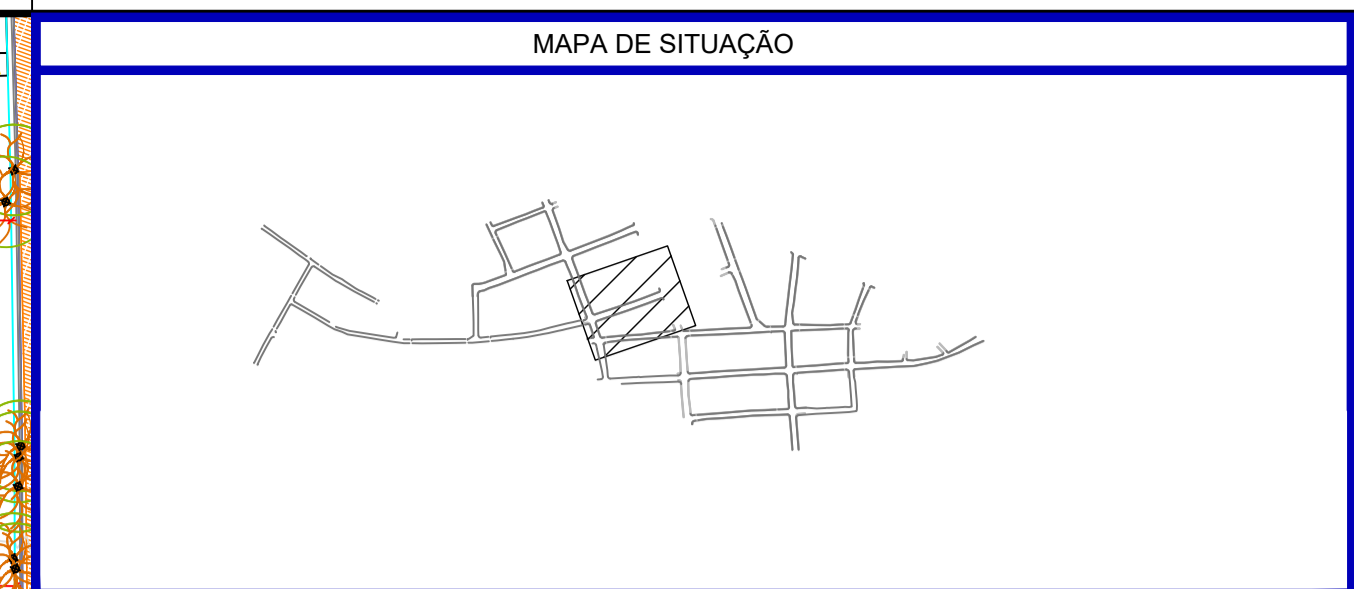
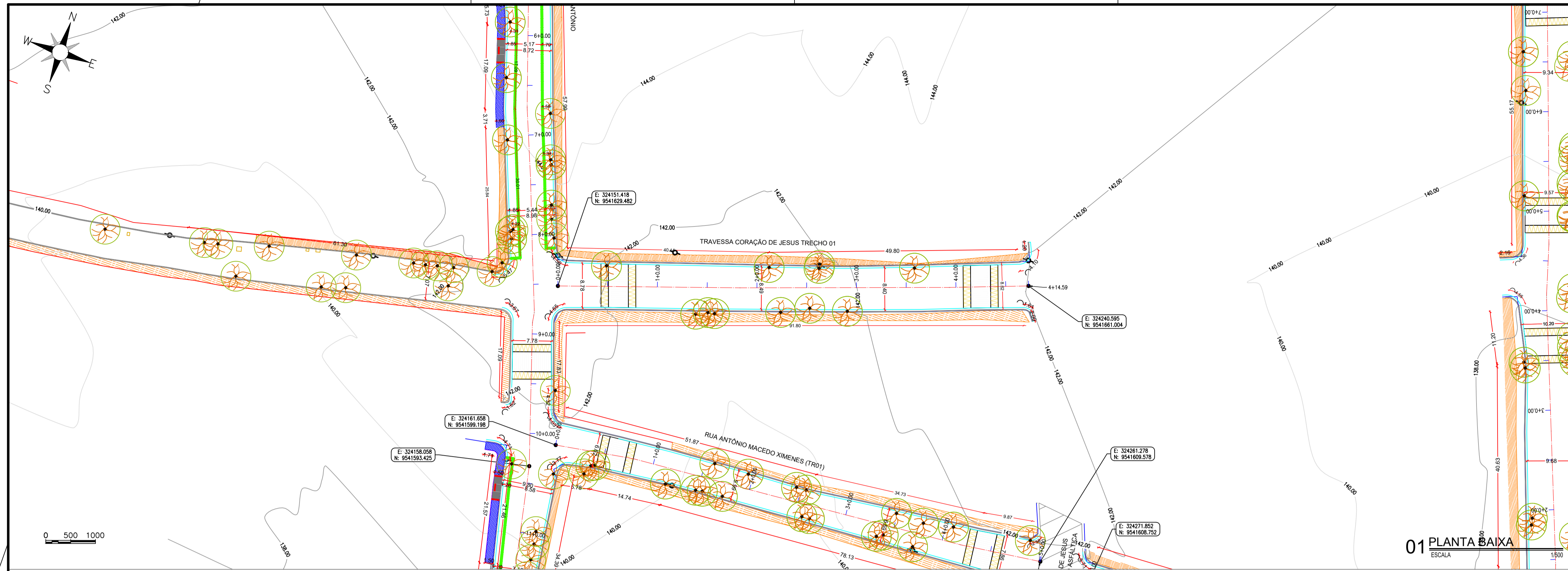


APROVAÇÃO:

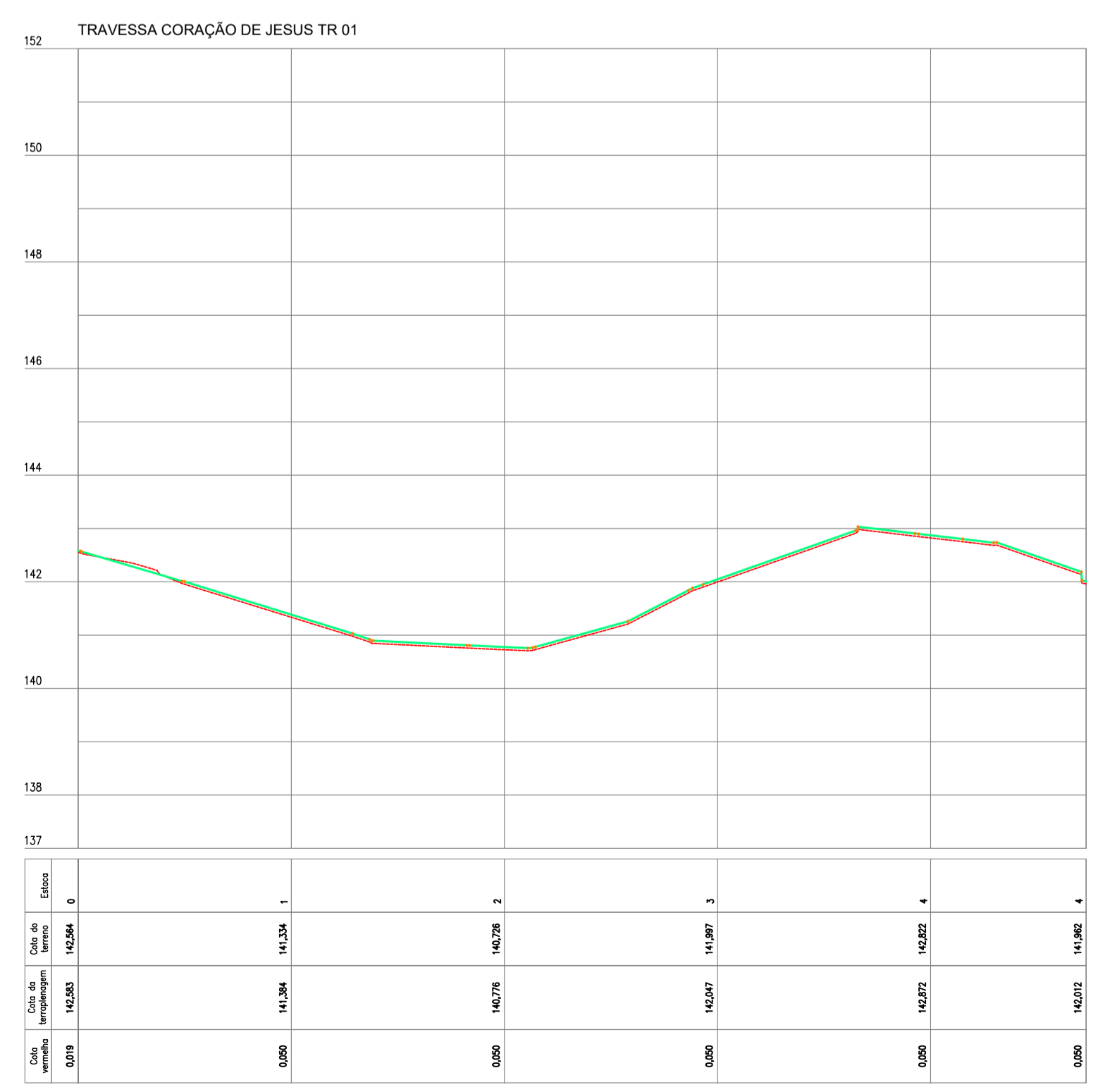
PROPRIETÁRIO: _____ FISCALIZAÇÃO: _____
 ARTHUR MOREIRA TORQUATO - ENG. CIVIL - CREA: 53.900 D / CE.

	PREFEITURA MUNICIPAL DE RERIUTABA		DESENHO: 01/01	PRANCHA Nº: 15/17
	PAVIMENTAÇÃO NA ZONA URBANA DO MUNICÍPIO DE RERIUTABA-CE			
	PROJETO GEOMÉTRICO RUA REGINA MACEDO XIMENES			
LOCAL:	LOCALIDADE SEDE DE RERIUTABA-CE NO BAIRRO VERMELHO			
PROJETISTA:	ARTHUR MOREIRA TORQUATO - ENG. CIVIL - CREA: 53.900 D / CE.		ESCALA: INDICADA	
PROPRIETÁRIO:	PREFEITURA MUNICIPAL DE RERIUTABA - 07.598.667/0001-87		DATA: _____	
DESENHISTA:	LETICIA OLIVEIRA		ARQUIVO: PAV_ASF_SEDE BAIRRO BARRO VERMELHO RERIUTABA_GEO_R10.DWG	
ARQUIVO:	PAV_ASF_SEDE BAIRRO BARRO VERMELHO RERIUTABA_GEO_R10.DWG		SETEMBRO/2023	



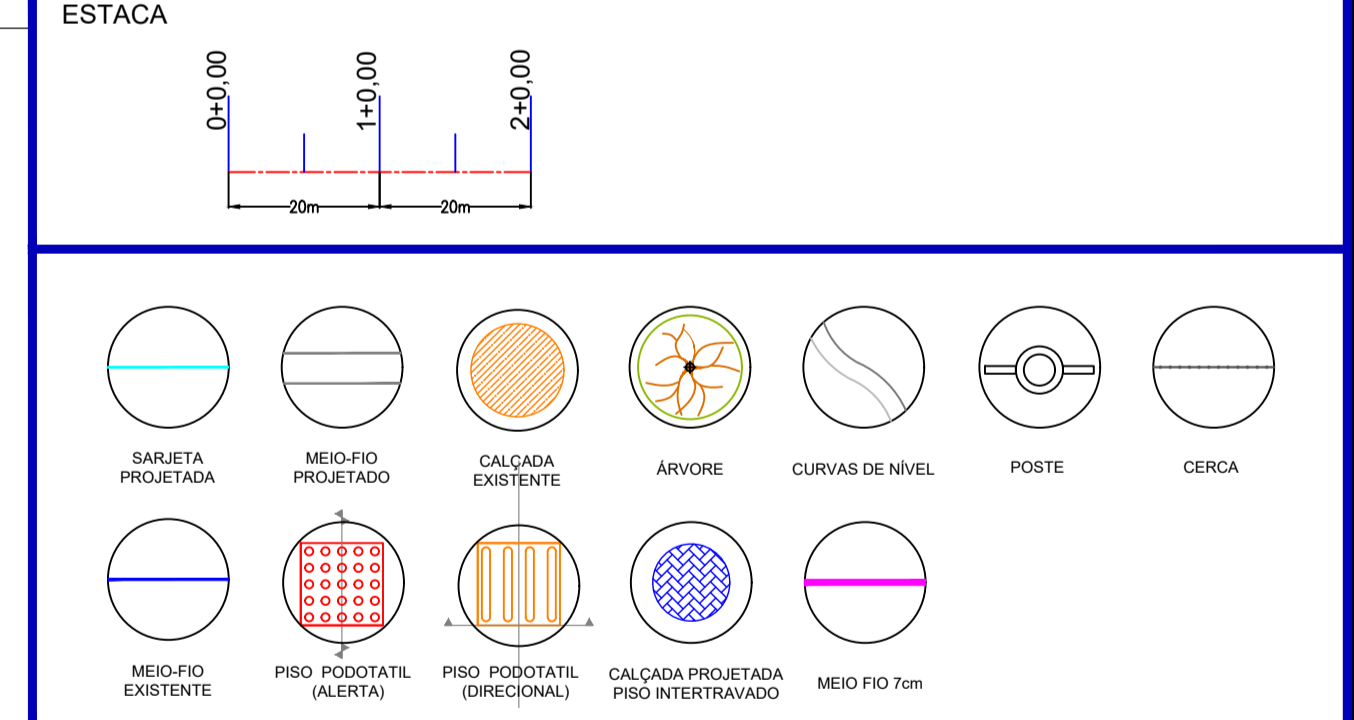


02 SEÇÃO TIPO
ESCALA 1/50



03 PERFIL LONGITUDINAL
ESCALA H=1000; V=1100

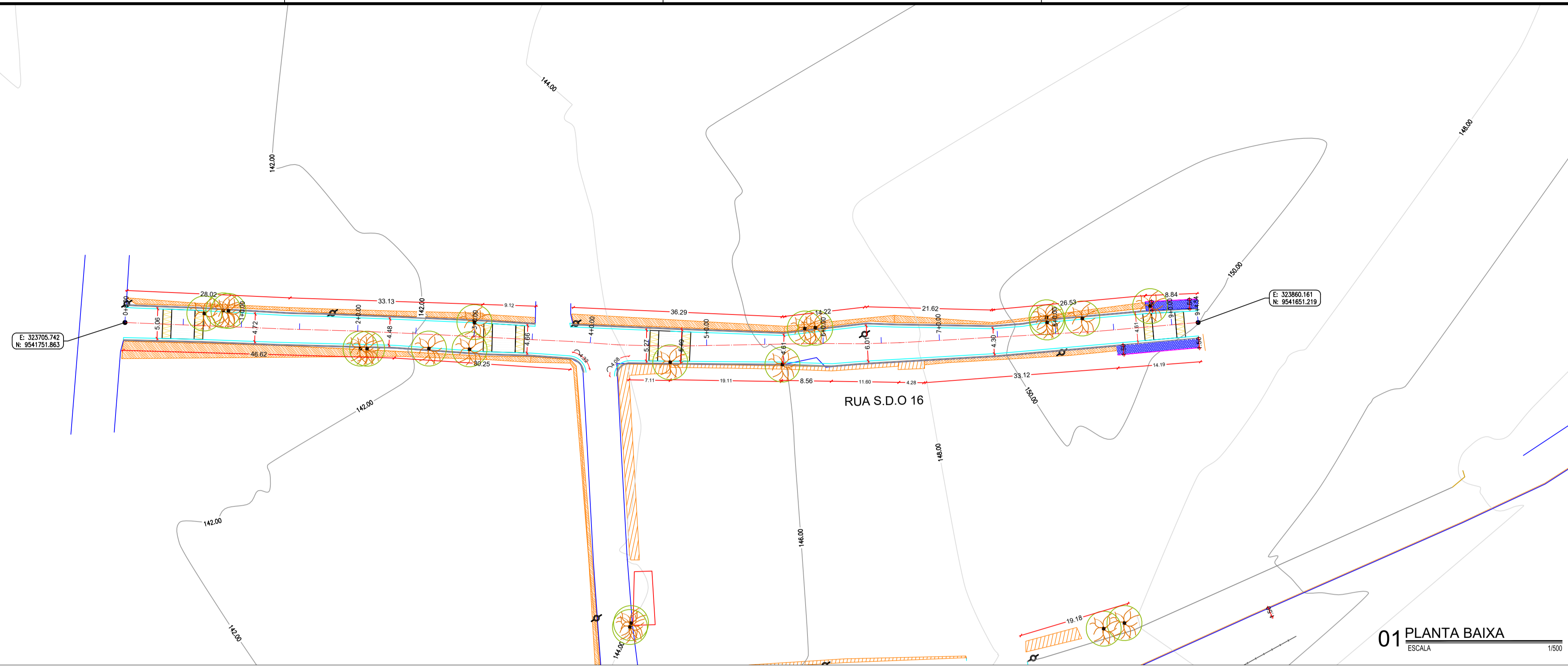

LEGENDA DE DESENHOS



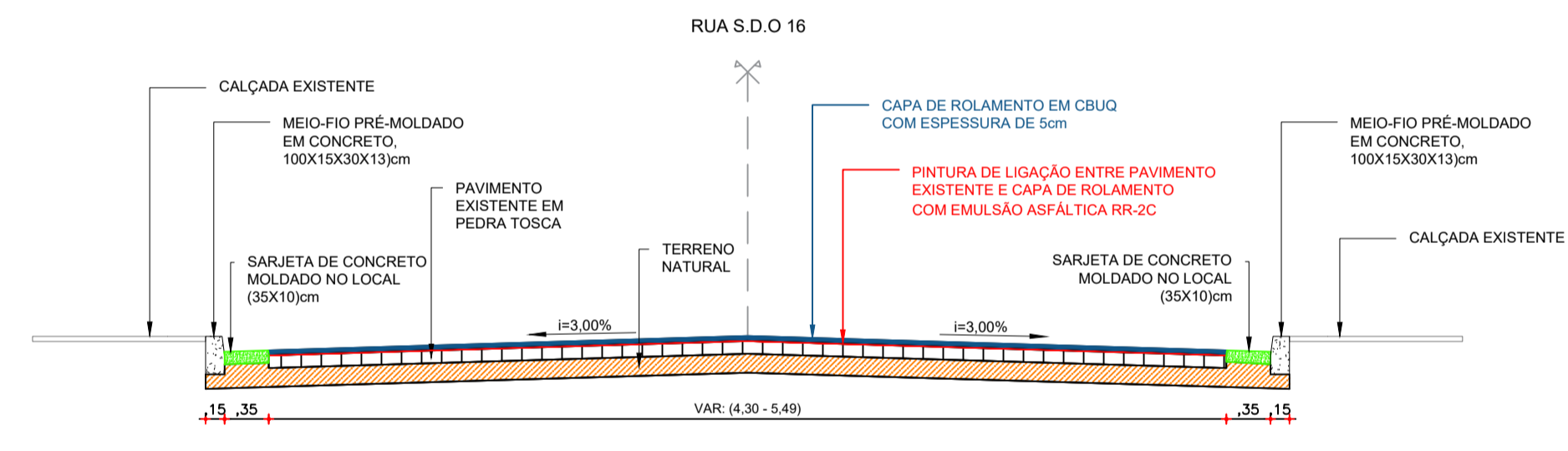
APROVAÇÃO:

PROPRIETÁRIO: _____ FISCALIZAÇÃO: _____
 ARTHUR MOREIRA TORQUATO - ENG. CIVIL - CREA: 53.900 D / CE.

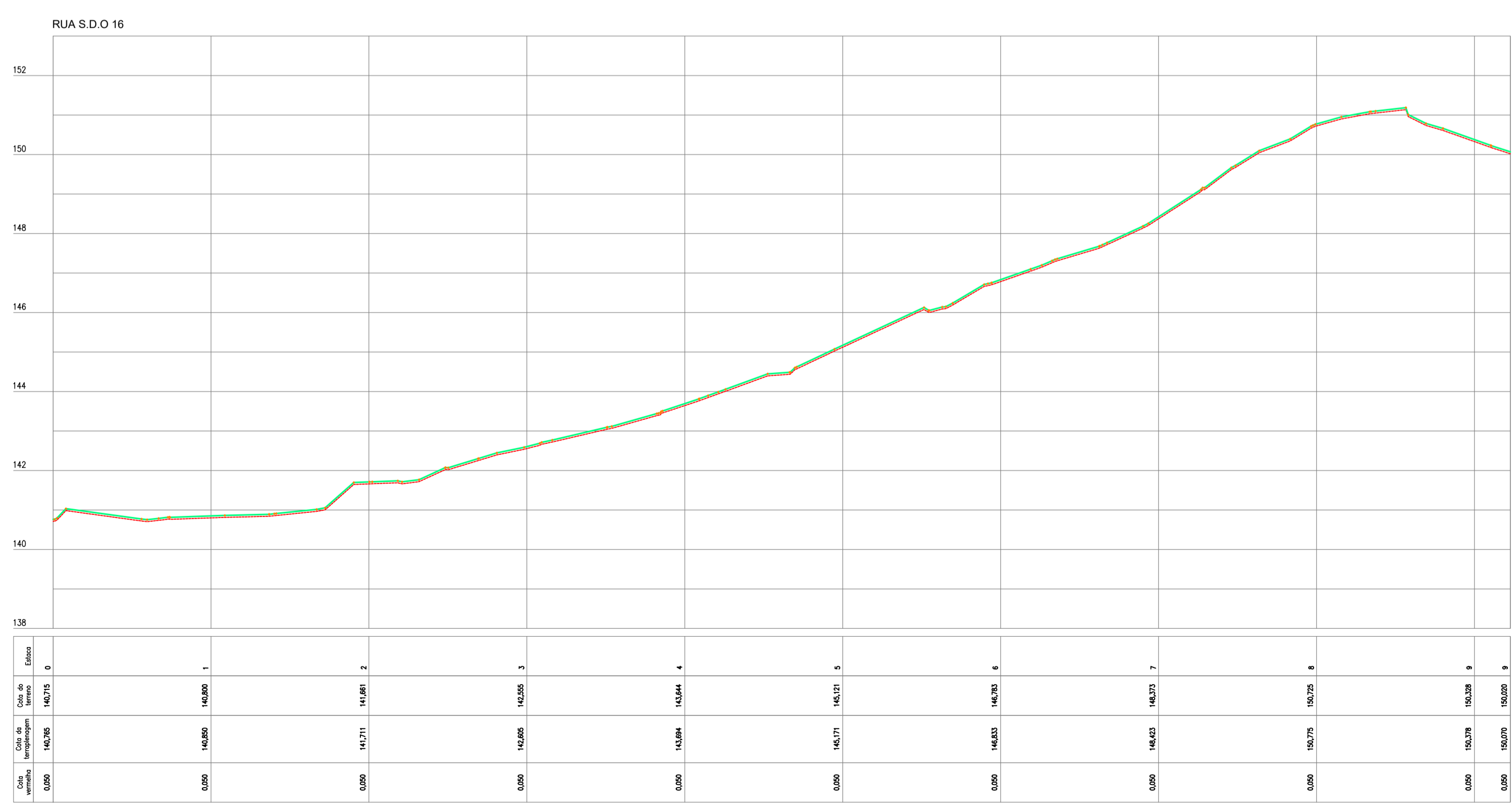
	PREFEITURA MUNICIPAL DE RERIUTABA		DESENHO: 01/01	PRANCHA N°: 16/17
	PAVIMENTAÇÃO NA ZONA URBANA DO MUNICÍPIO DE RERIUTABA-CE			
PROJETO GEOMÉTRICO TRAVERSA CORAÇÃO DE JESUS TRECHO 01				
LOCAL:	LOCALIDADE SEDE DE RERIUTABA-CE NO BAIRRO VERMELHO			
PROJETISTA:	ARTHUR MOREIRA TORQUATO - ENG. CIVIL - CREA: 53.900 D / CE.		ESCALA: INDICADA	
PROPRIETÁRIO:	PREFEITURA MUNICIPAL DE RERIUTABA - 07.598.667/0001-87		DATA: _____	
DESENHISTA:	LETICIA OLIVEIRA		ARQUIVO: PAV_ASF_SEDE BAIRRO BARRO VERMELHO RERIUTABA_GEO_R10.DWG	
ARQUIVO:	PAV_ASF_SEDE BAIRRO BARRO VERMELHO RERIUTABA_GEO_R10.DWG		SETEMBRO/2023	



01 PLANTA BAIXA
ESCALA 1/600

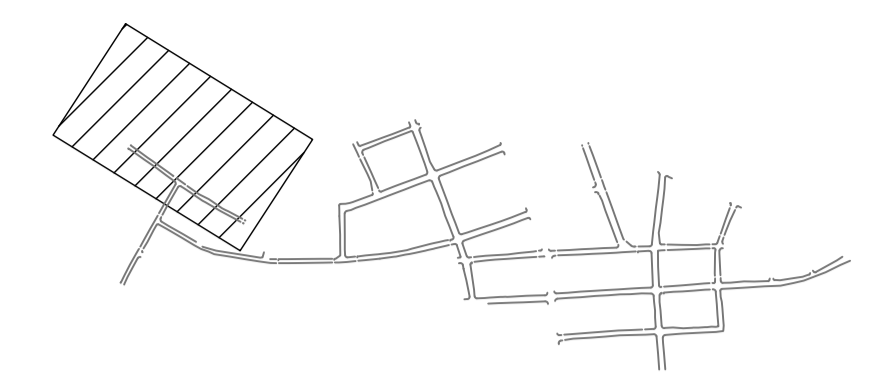


02 SEÇÃO TIPO
ESCALA 1/50



03 PERFIL LONGITUDINAL
ESCALA H=1000, V=1100

MAPA DE SITUAÇÃO



LEGENDA DE DESENHOS

ESTACA

APROVAÇÃO:

PROPRIETÁRIO: _____ FISCALIZAÇÃO: _____

ARTHUR MOREIRA TORQUATO - ENG. CIVIL - CREA: 53.900 D / CE.

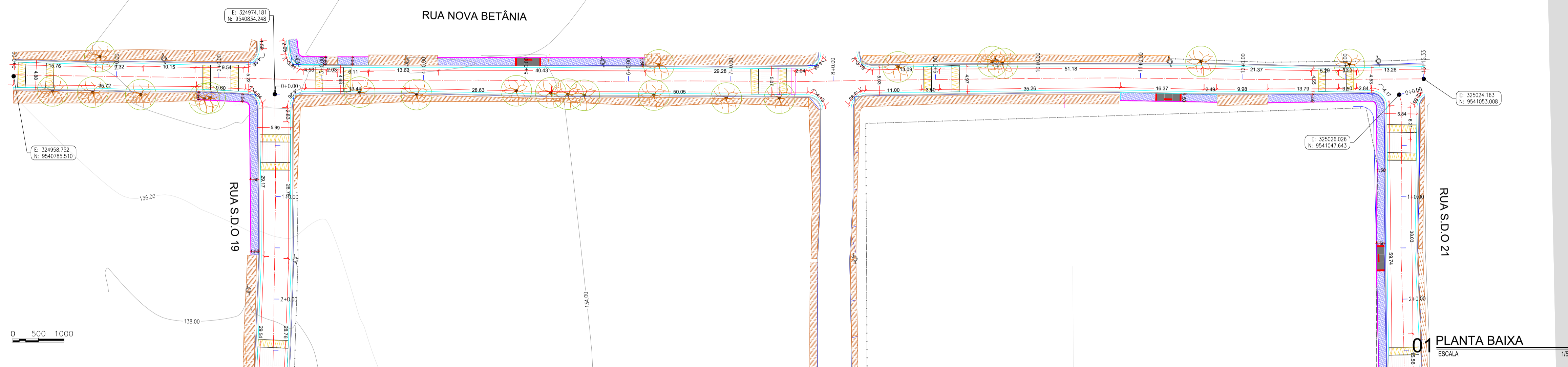
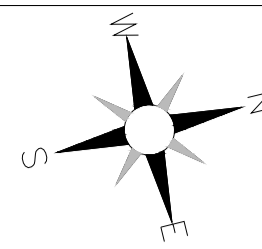
JOTA BARROS PROJETOS

PREFEITURA MUNICIPAL DE RERIUTABA

PAVIMENTAÇÃO NA ZONA URBANA DO MUNICÍPIO DE RERIUTABA-CE

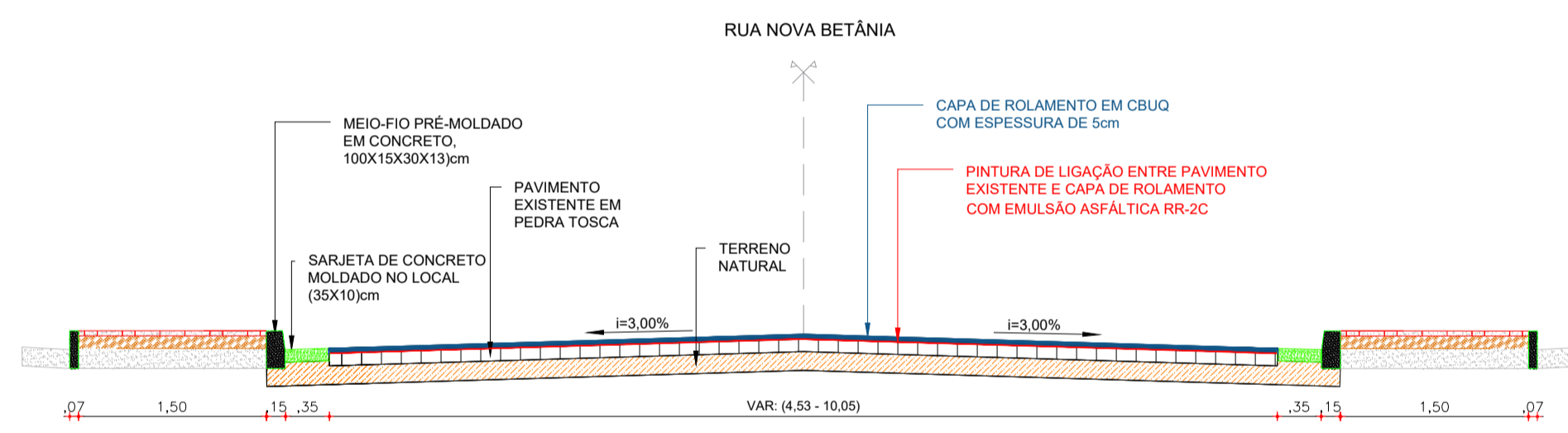
PROJETO GEOMÉTRICO RUA S.D.O 16

LOCAL: LOCALIDADE SEDE DE RERIUTABA-CE NO BAIRRO VERMELHO	DESENHO: 01/01	PRANCHA N°: 17/17
PROJETISTA: ARTHUR MOREIRA TORQUATO - ENG. CIVIL - CREA: 53.900 D / CE.	ESCALA: INDICADA	
PROPRIETÁRIO: PREFEITURA MUNICIPAL DE RERIUTABA - 07.598.667/0001-87	DATA: _____	
DESENHISTA: LETICIA OLIVEIRA	ARQUIVO: PAV_ASF_SEDE BAIRRO VERMELHO RERIUTABA_GEO_R10.DWG	SETEMBRO/2023

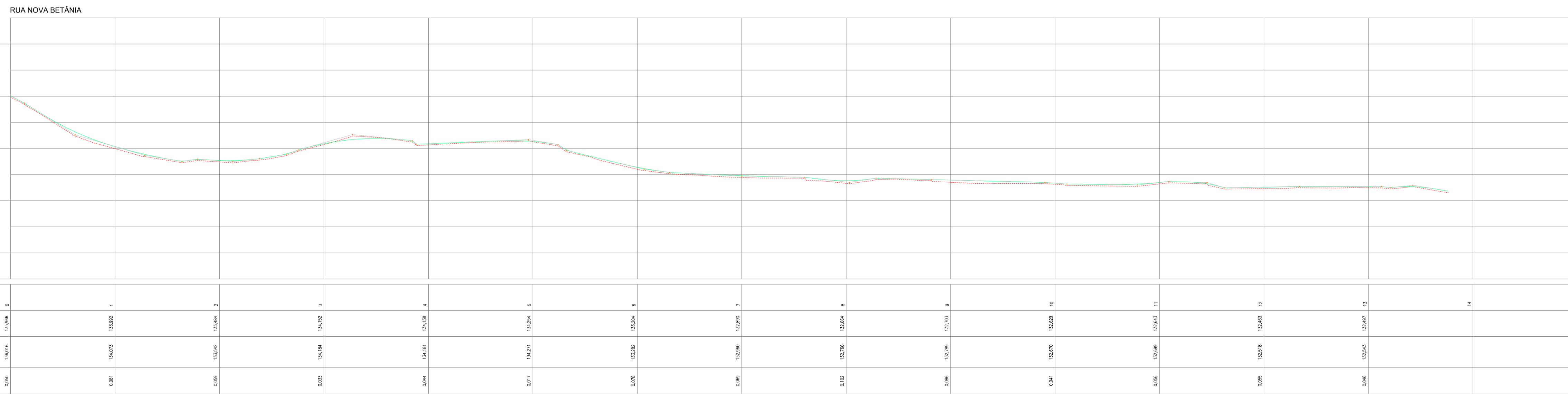


0 500 1000

01 PLANTA BAIXA
ESCALA 1/600

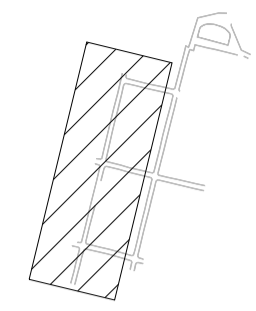


02 SEÇÃO TIPO
ESCALA 1/50



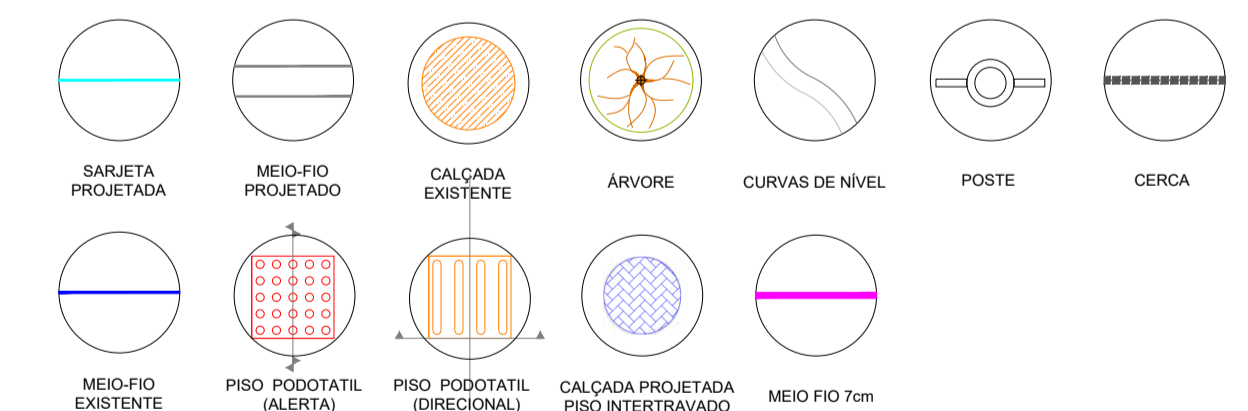
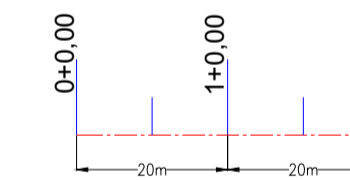
03 PERFIL LONGITUDINAL
ESCALA H:1000, V:1100

MAPA DE SITUAÇÃO



LEGENDA DE DESENHOS

ESTACA



APROVAÇÃO:

PROPRIETÁRIO: _____ FISCALIZAÇÃO: _____
ARTHUR MOREIRA TORQUATO - ENG. CIVIL - CREA: 53.900 D / CE.



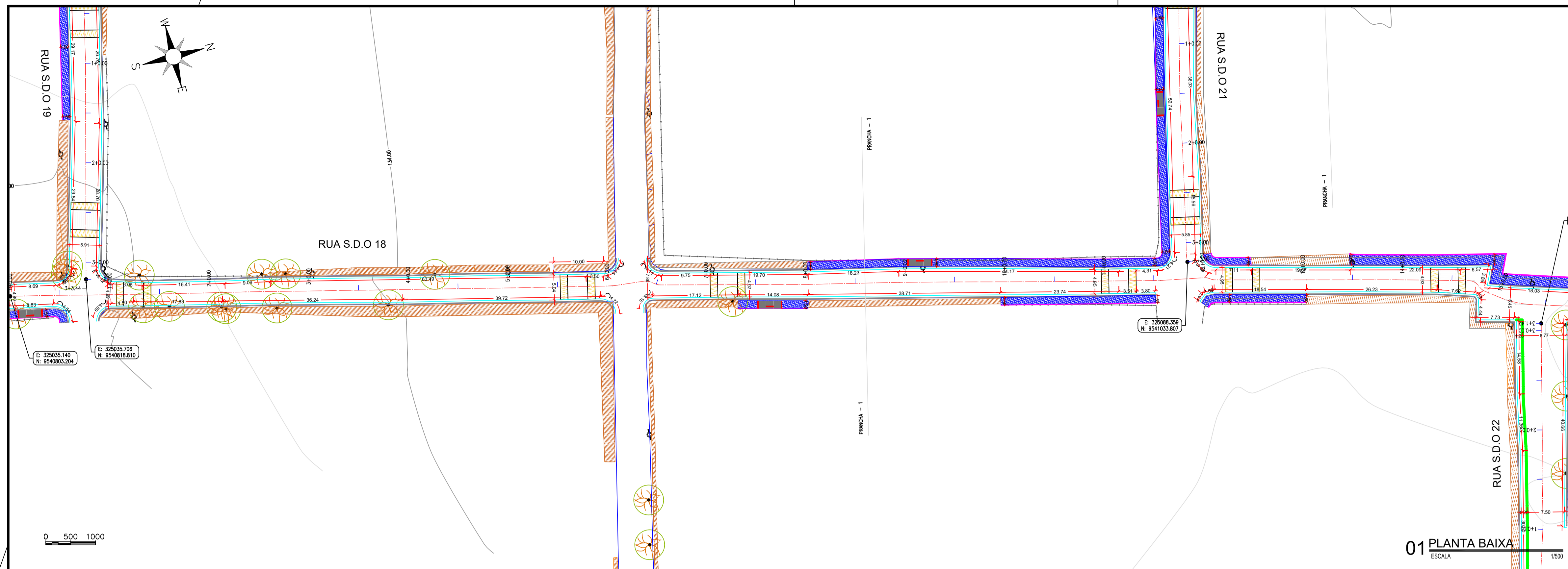
PREFEITURA MUNICIPAL DE RERIUTABA DESENHO: 01/01 PRANCHA Nº: 1/5

PAVIMENTAÇÃO NA ZONA URBANA DO MUNICÍPIO DE RERIUTABA-CE

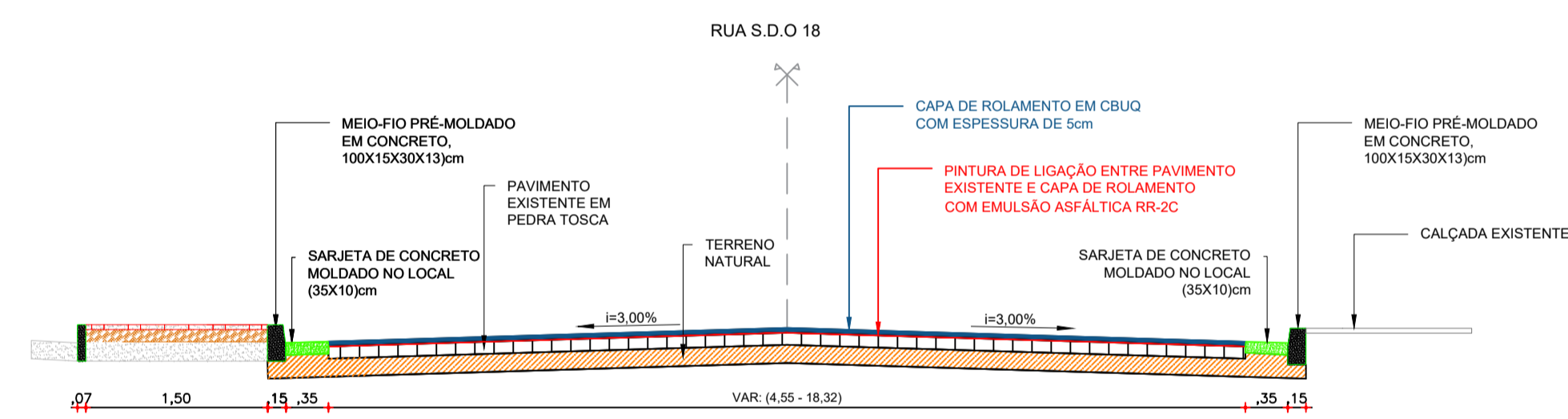
PROJETO GEOMÉTRICO RUA NOVA BETÂNIA

LOCAL:	LOCALIDADE SEDE DE RERIUTABA-CE DO BAIRRO NOVA BETÂNIA	
PROJETISTA:	ARTHUR MOREIRA TORQUATO - ENG. CIVIL - CREA: 53.900 D / CE.	ESCALA:
PROPRIETÁRIO:	PREFEITURA MUNICIPAL DE RERIUTABA - 07.598.667/0001-87	INDICADA:
DESENHISTA:	LETICIA OLIVEIRA	DATA:
ARQUIVO:	PAV_ASF_SEDE BAIRRO NOVA BETÂNIA - RERIUTABA_GEO_R11.DWG	SETEMBRO/2023

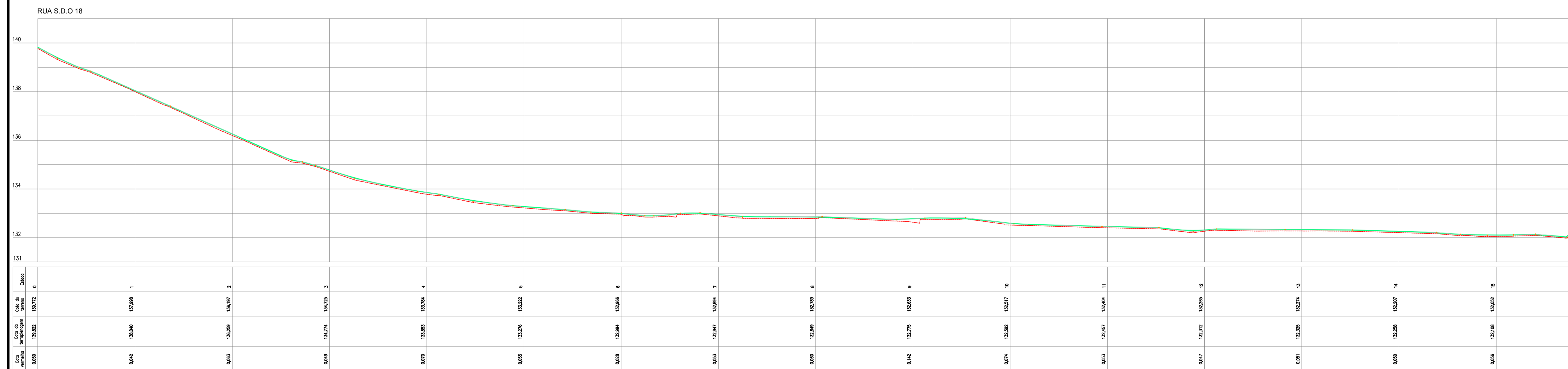




01 PLANTA BAIXA
ESCALA 1/600

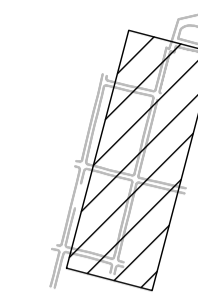


02 SEÇÃO TIPO
ESCALA 1/50



03 PERFIL LONGITUDINAL
ESCALA H=1/500, V=1/100

MAPA DE SITUAÇÃO



LEGENDA DE DESENHOS

ESTACA

- SARJETA PROJETADA
- MEIO-FIO PROJETADO
- CAÇADA EXISTENTE
- ÁRVORE
- CURVAS DE NÍVEL
- POSTE
- CERCA
- MEIO-FIO EXISTENTE
- PISO PODOTÁTIL (ALERTA)
- PISO PODOTÁTIL (DIRECIONAL)
- CAÇADA PROJETADA
- PISO INTERTRAVADO
- MEIO FIO 7cm

APROVAÇÃO:

PROPRIETÁRIO: _____ FISCALIZAÇÃO: _____

ARTHUR MOREIRA TORQUATO - ENGº CIVIL - CREA: 53.900 D / CE.

PREFEITURA MUNICIPAL DE RERIUTABA

DESENHO: 01/01 PRANCHA Nº: 2/5

PAVIMENTAÇÃO NA ZONA URBANA DO MUNICÍPIO DE RERIUTABA-CE

PROJETO GEOMÉTRICO RUA S.D.O 18

LOCAL: LOCALIDADE SEDE DE RERIUTABA-CE DO BAIRRO NOVA BETÂNIA

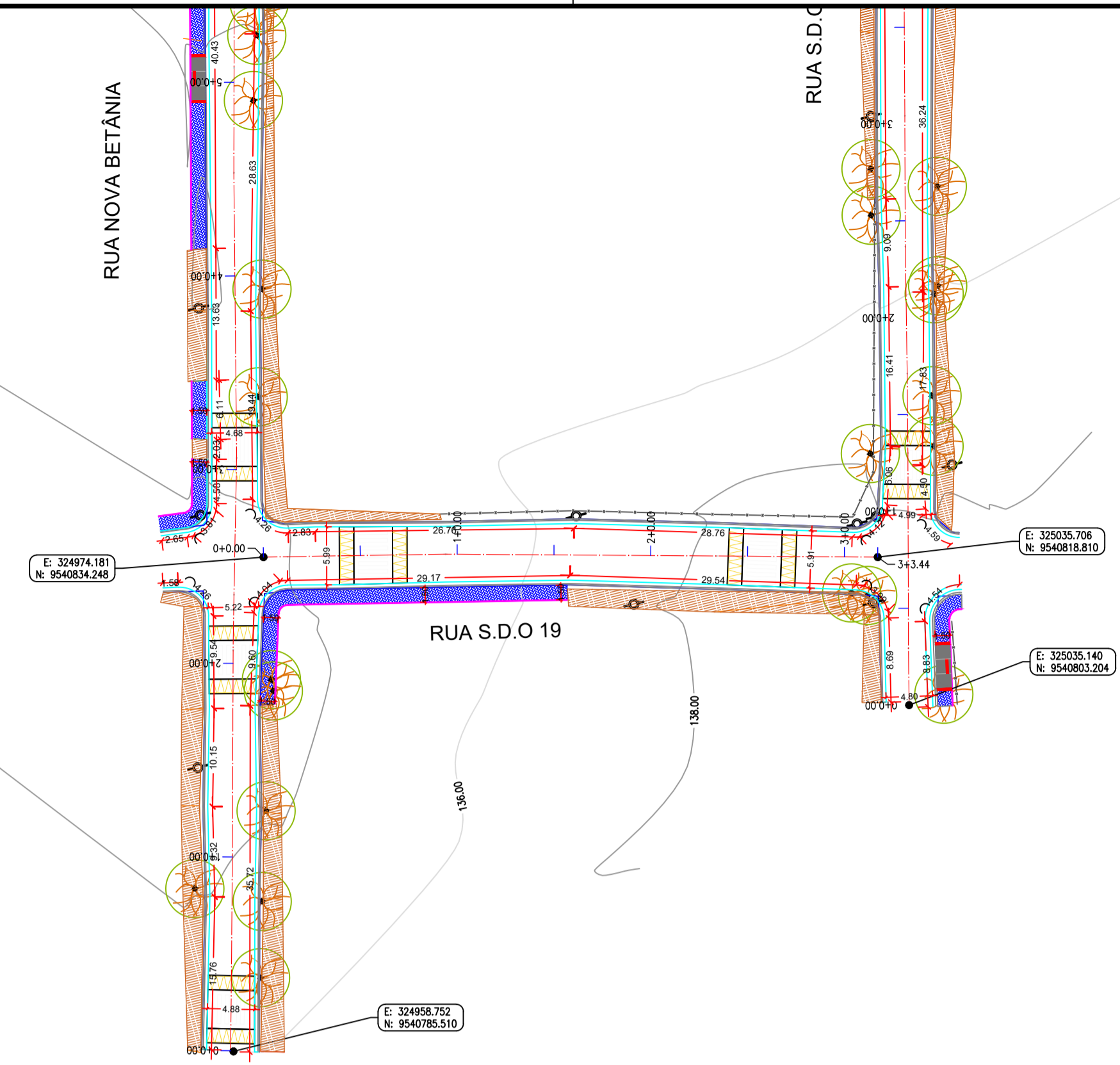
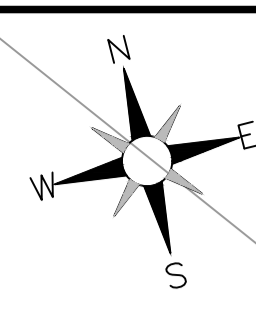
PROJETISTA: ARTHUR MOREIRA TORQUATO - ENGº CIVIL - CREA: 53.900 D / CE. ESCALA: INDICADA

PROPRIETÁRIO: PREFEITURA MUNICIPAL DE RERIUTABA - 07.598.667/0001-87. DATA: _____

DESENHISTA: LETÍCIA OLIVEIRA

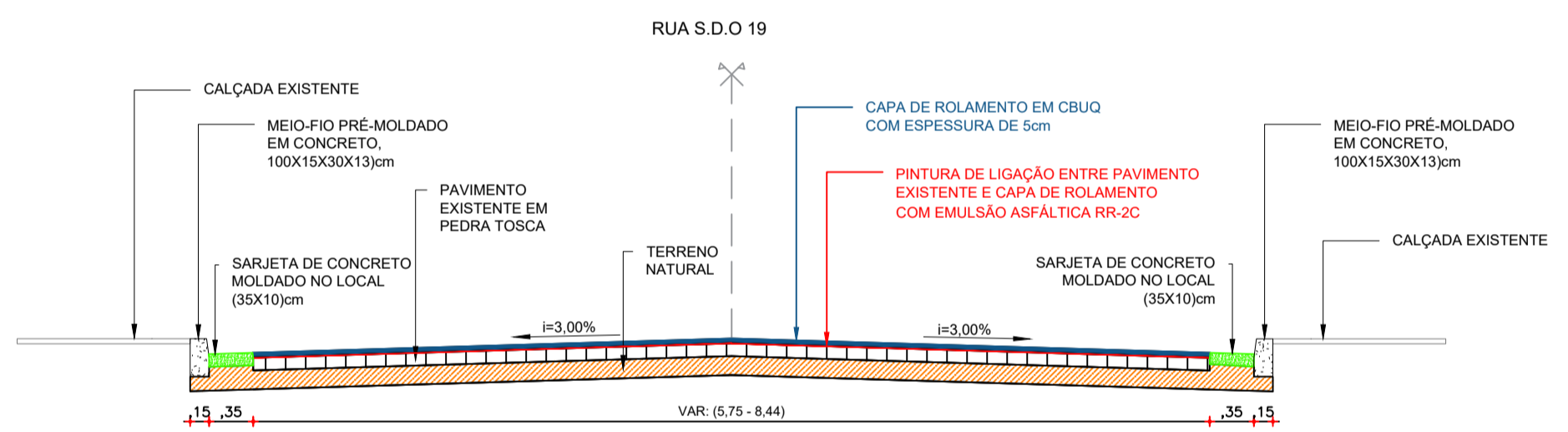
ARQUIVO: PAV_ASF_SEDE BAIRRO NOVA BETÂNIA_RERIUTABA_GEO_R11.DWG. SETEMBRO/2023



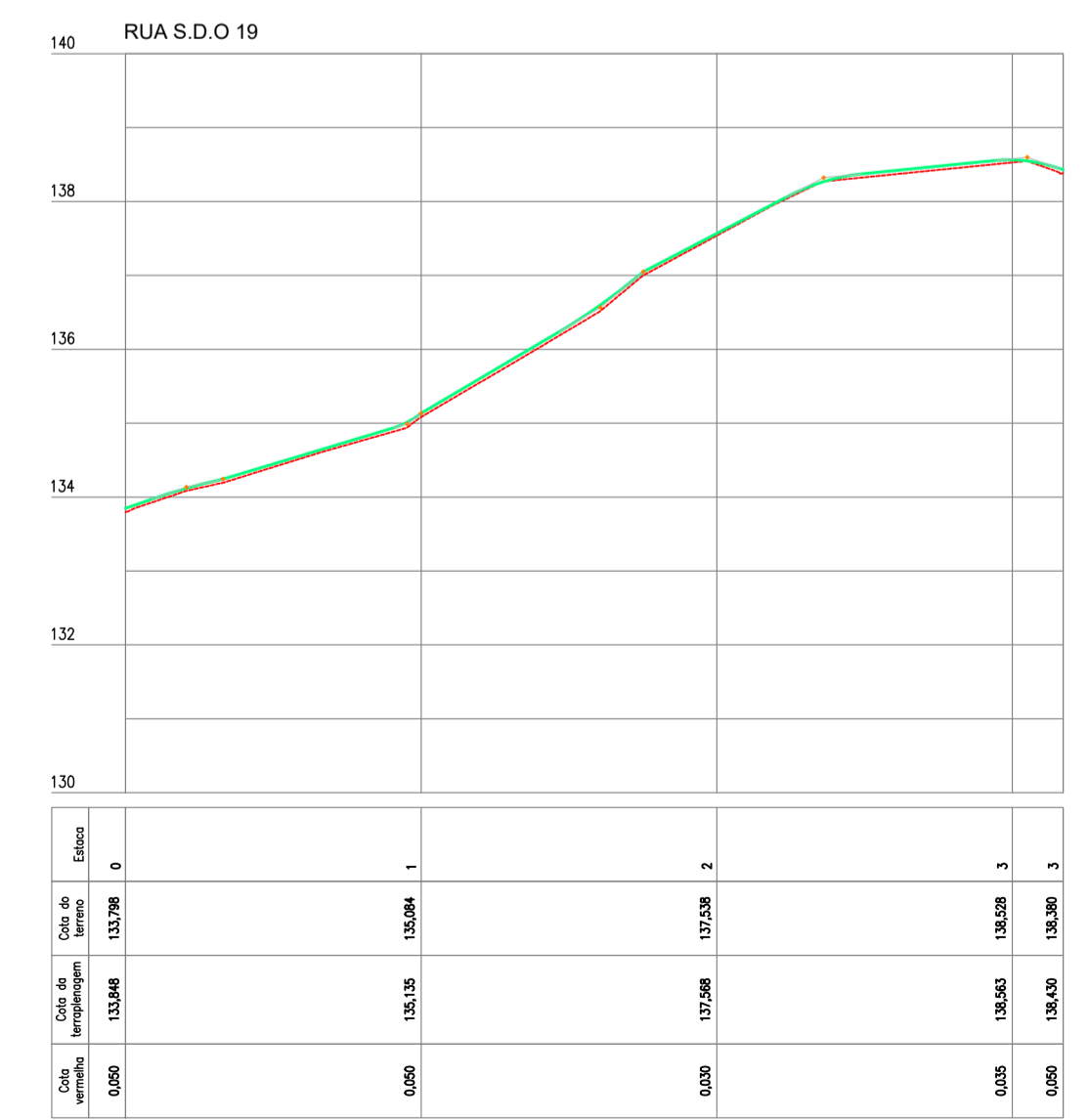


0 500 1000

01 PLANTA BAIXA
ESCALA 1/500

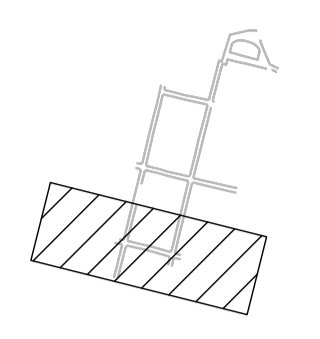


02 SEÇÃO TIPO
ESCALA 1/50



03 PERFIL LONGITUDINAL
ESCALA 1:1000, V:1100

MAPA DE SITUAÇÃO



LEGENDA DE DESENHOS

ESTACA

APROVAÇÃO:

PROPRIETÁRIO: _____

FISCALIZAÇÃO: _____

ARTHUR MOREIRA TORQUATO - ENG. CIVIL - CREA: 53.900 D / CE.

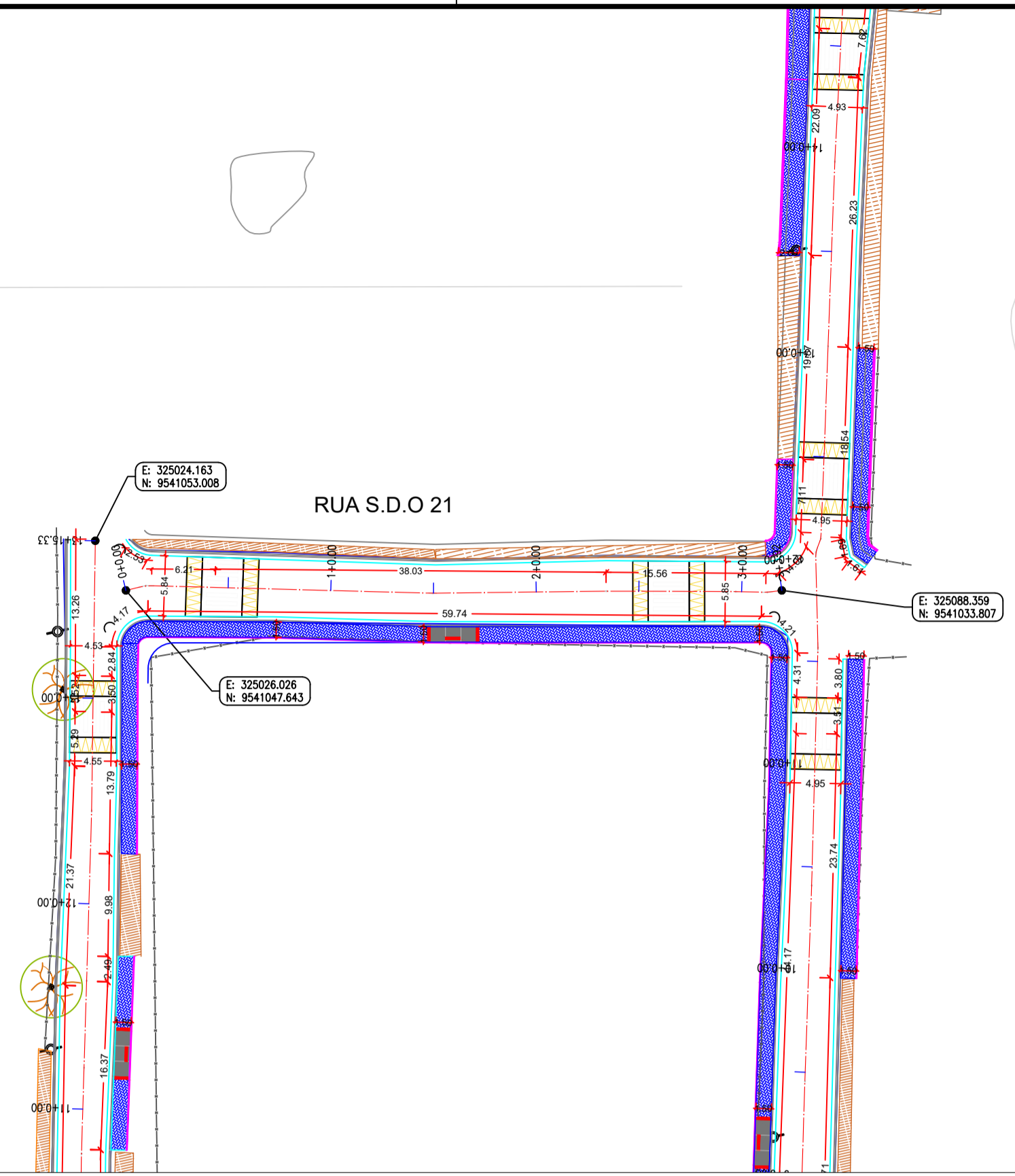

JOTA BARROS PROJETOS

PREFEITURA MUNICIPAL DE RERIUTABA

PAVIMENTAÇÃO NA ZONA URBANA DO MUNICÍPIO DE RERIUTABA-CE

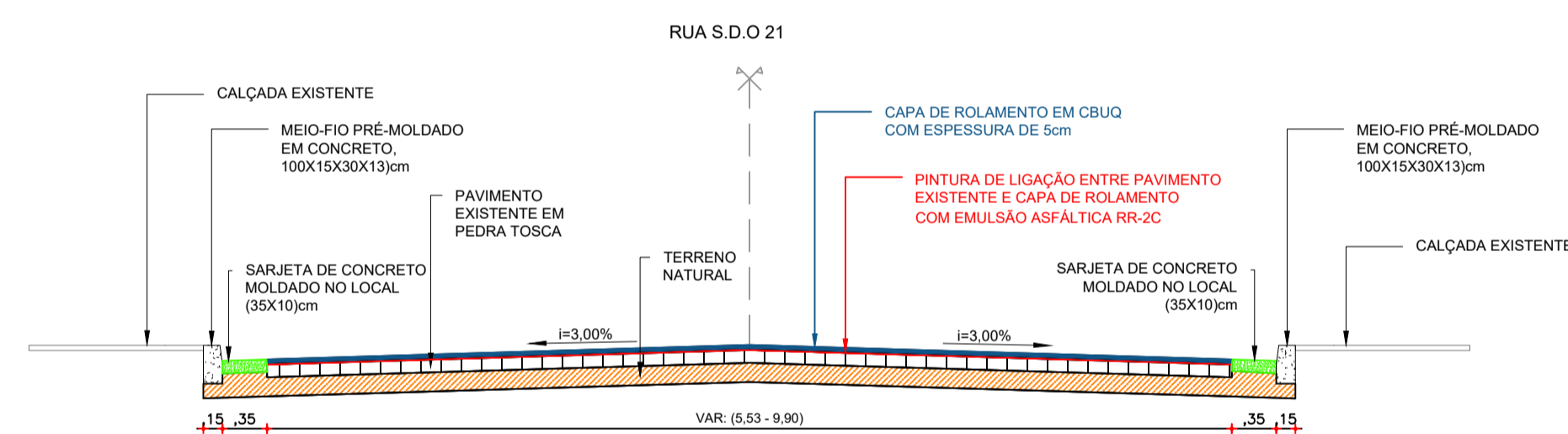
PROJETO GEOMÉTRICO RUA S.D.O 19

LOCAL: LOCALIDADE SEDE DE RERIUTABA-CE DO BAIRRO NOVA BETÂNIA	DESENHO: 01/01	PRANCHA N°: 3/5
PROJETISTA: ARTHUR MOREIRA TORQUATO - ENG. CIVIL - CREA: 53.900 D / CE.	ESCALA: INDICADA	DATA: _____
PROPRIETÁRIO: PREFEITURA MUNICIPAL DE RERIUTABA - 07.598.667/0001-87	DESENHISTA: LETICIA OLIVEIRA	ARQUIVO: PAV_ASF_SEDE BAIRRO NOVA BETÂNIA_RERIUTABA_GEO_R11.DWG
SETEMBRO/2023		

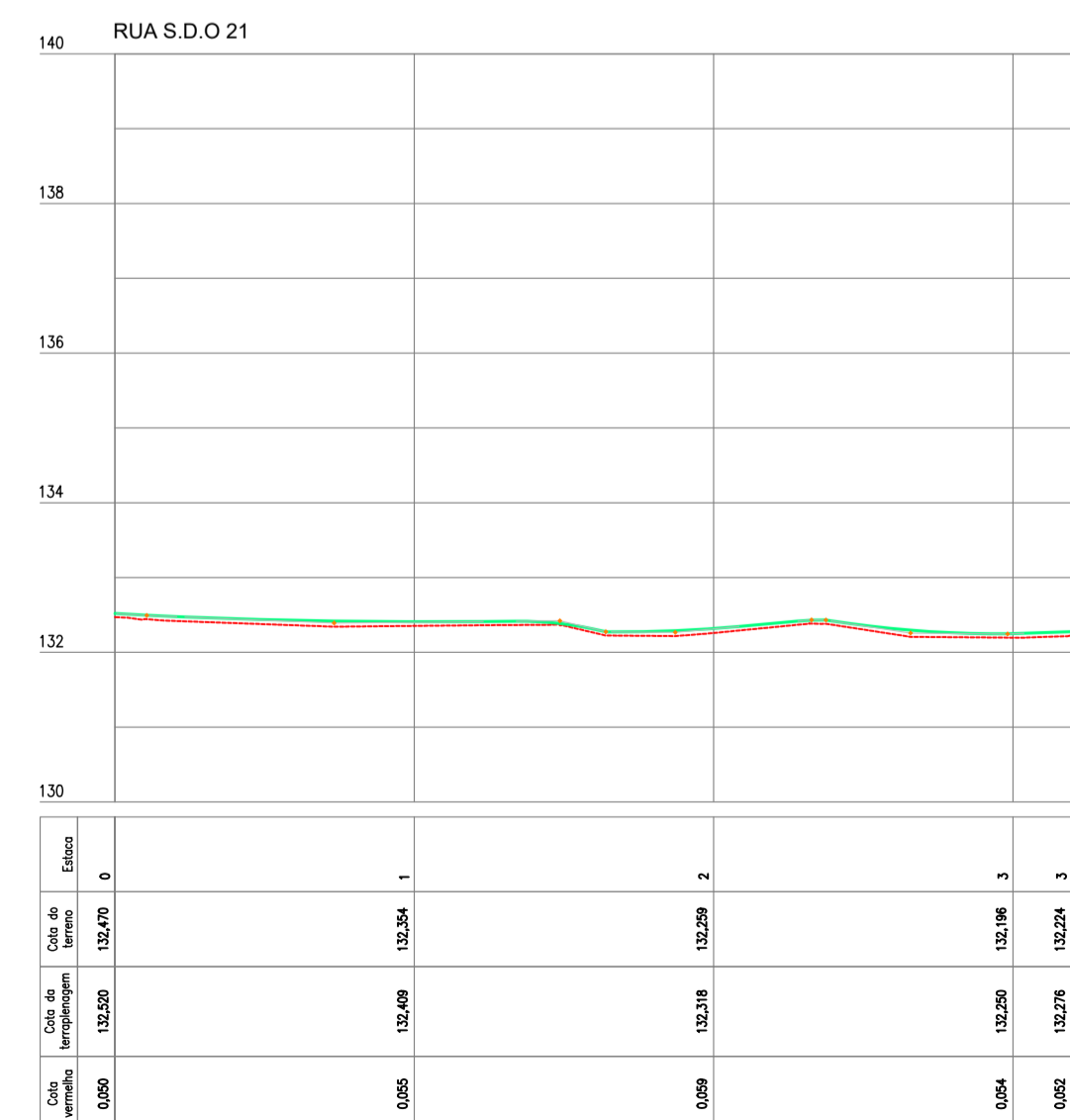


0 500 1000

01 PLANTA BAIXA
ESCALA 1/600

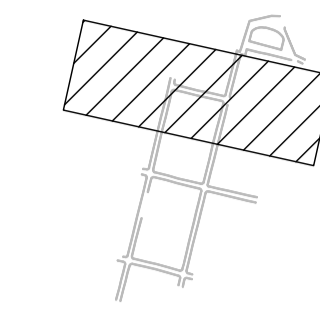


02 SEÇÃO TIPO
ESCALA 1/50



03 PERFIL LONGITUDINAL
ESCALA 1/1000, V=1/100

MAPA DE SITUAÇÃO



LEGENDA DE DESENHOS

ESTACA

APROVAÇÃO:

PROPRIETÁRIO: _____

FISCALIZAÇÃO: _____

ARTHUR MOREIRA TORQUATO - ENG. CIVIL - CREA: 53.900 D / CE.

JOTA BARROS PROJETOS

PREFEITURA MUNICIPAL DE RERIUTABA

PAVIMENTAÇÃO NA ZONA URBANA DO MUNICÍPIO DE RERIUTABA-CE

PROJETO GEOMÉTRICO RUA S.D.O 21

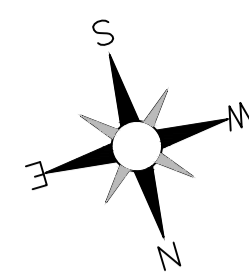
LOCAL:	LOCALIDADE SEDE DE RERIUTABA-CE DO BAIRRO NOVA BETÂNIA
PROJETISTA:	ARTHUR MOREIRA TORQUATO - ENG. CIVIL - CREA: 53.900 D / CE.
PROPRIETÁRIO:	PREFEITURA MUNICIPAL DE RERIUTABA - 07.598.667/0001-87
DESENHISTA:	LETICIA OLIVEIRA
ARQUIVO:	PAV_ASF_SEDE BAIRRO NOVA BETÂNIA - RERIUTABA_GEO_R11.DWG

DESENHO: 01/01 PRANCHA N° 4/5

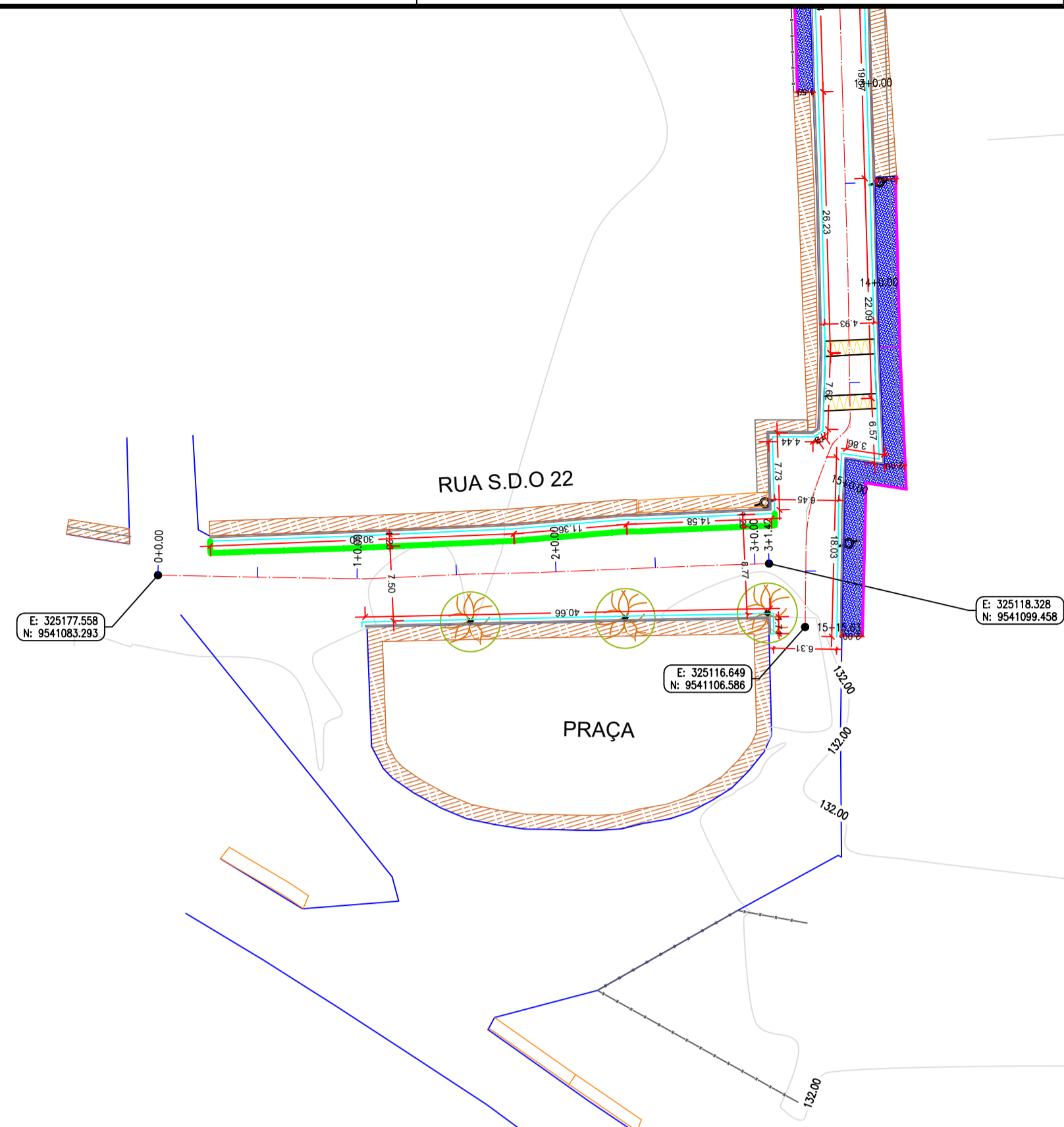
ESCALA: INDICADA

DATA: _____

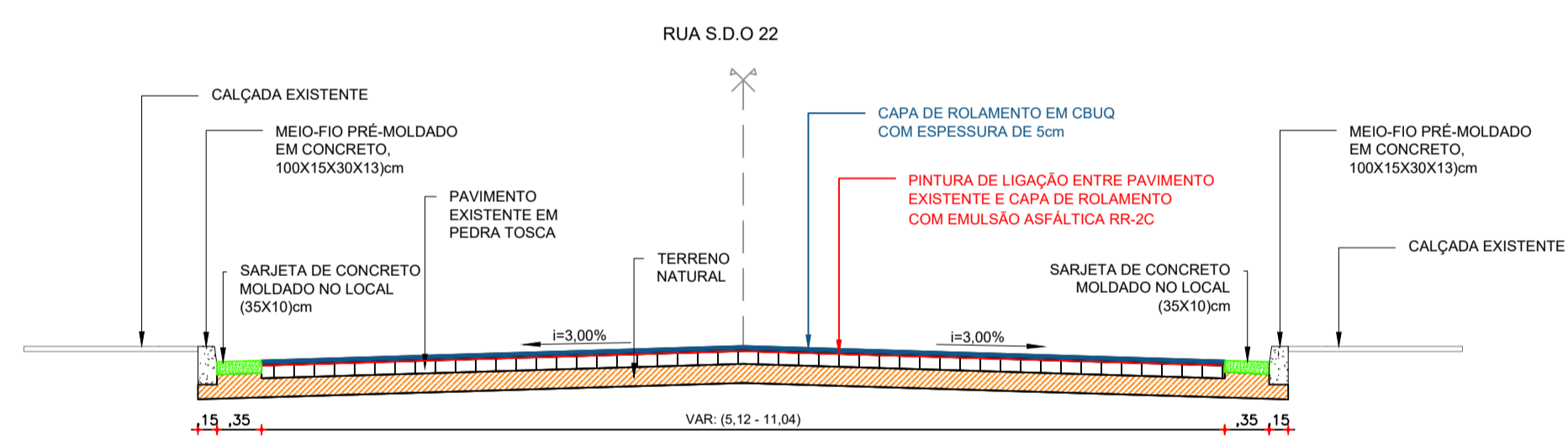
SETEMBRO/2023



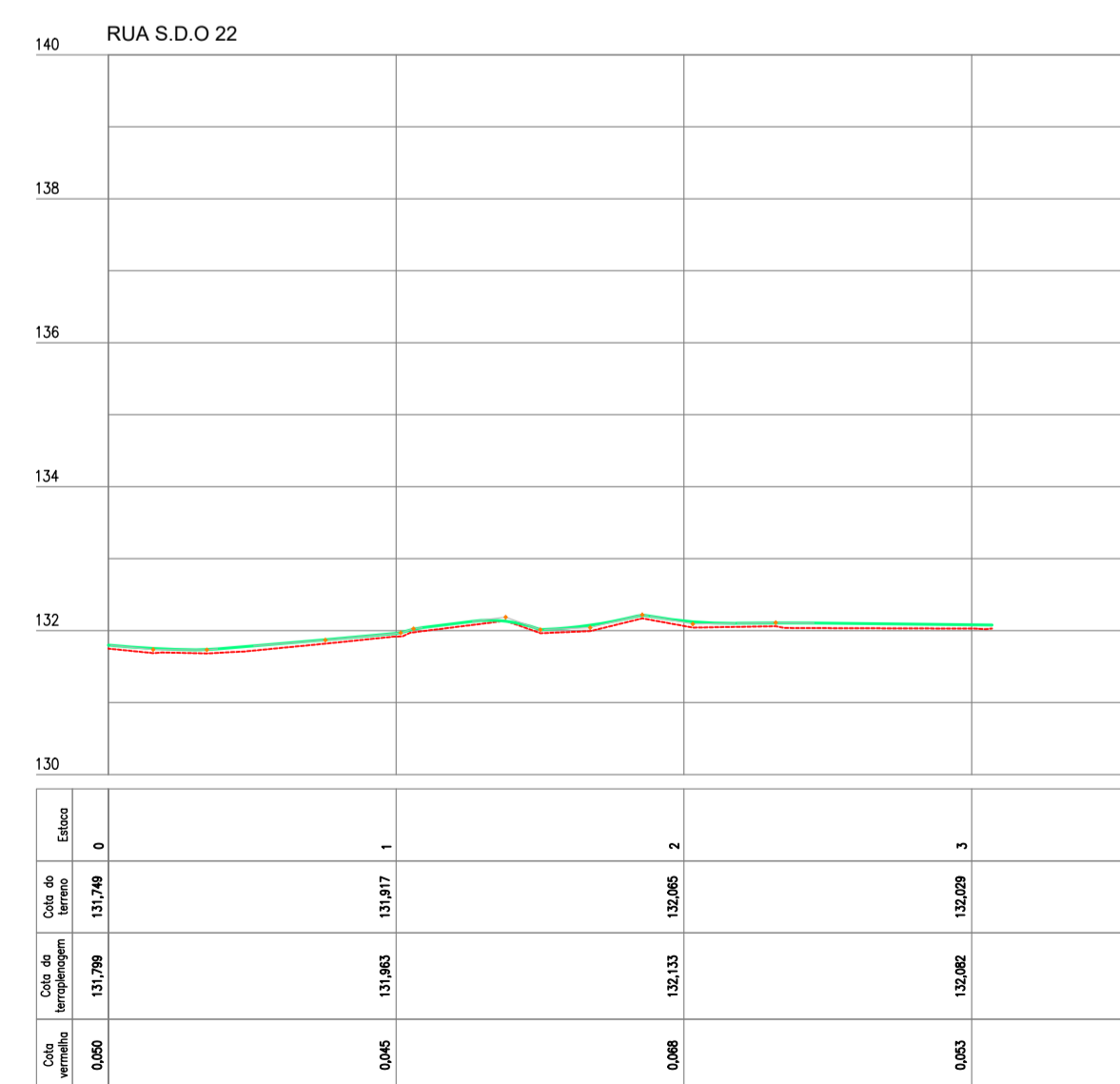
0 500 1000



01 PLANTA BAIXA
ESCALA 1/600

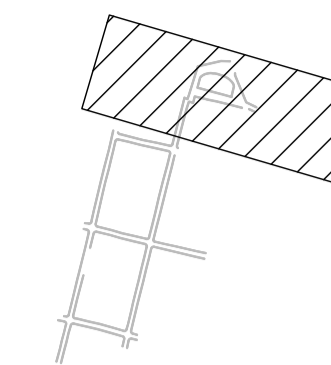


02 SEÇÃO TIPO
ESCALA 1/50



03 PERFIL LONGITUDINAL
ESCALA H=1000, V=1100

MAPA DE SITUAÇÃO



LEGENDA DE DESENHOS

ESTACA

APROVAÇÃO:

PROPRIETÁRIO: _____ FISCALIZAÇÃO: _____

ARTHUR MOREIRA TORQUATO - ENG. CIVIL - CREA: 53.900 D / CE.

JOTA BARROS PROJETOS

PREFEITURA MUNICIPAL DE RERIUTABA

PAVIMENTAÇÃO NA ZONA URBANA DO MUNICÍPIO DE RERIUTABA-CE

PROJETO GEOMÉTRICO
RUA S.D.O 22

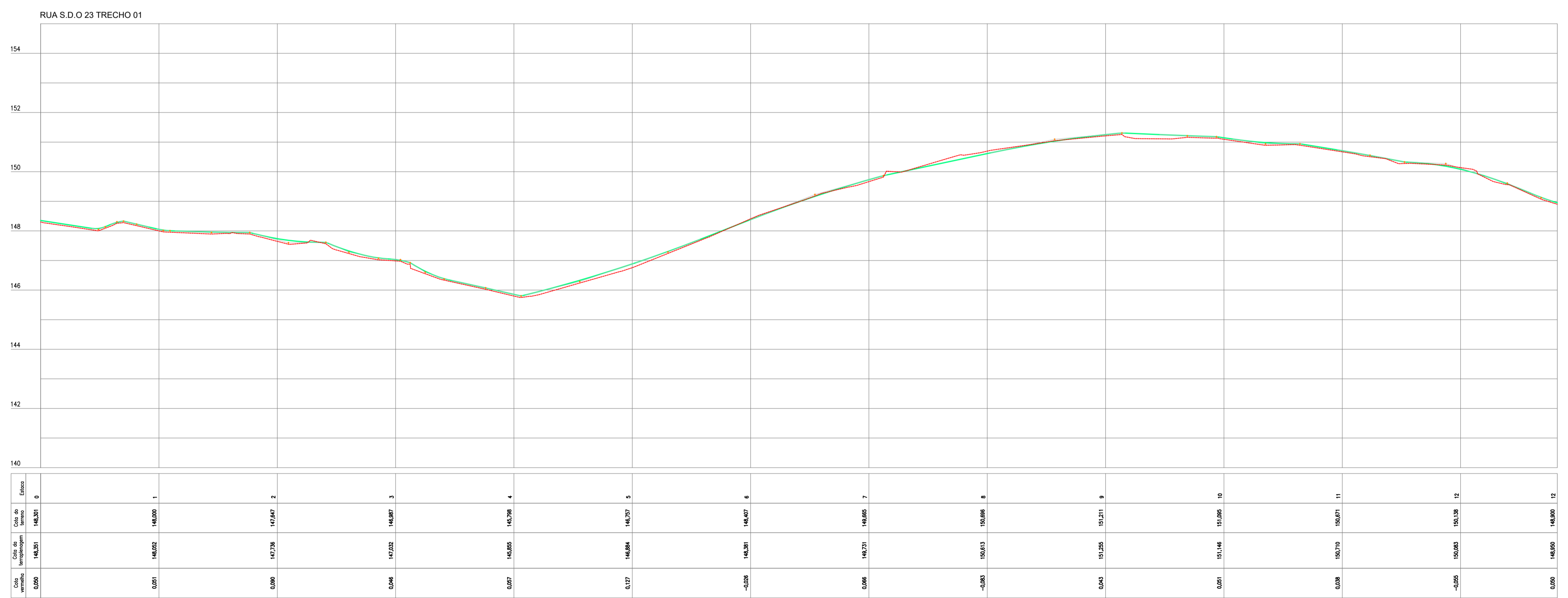
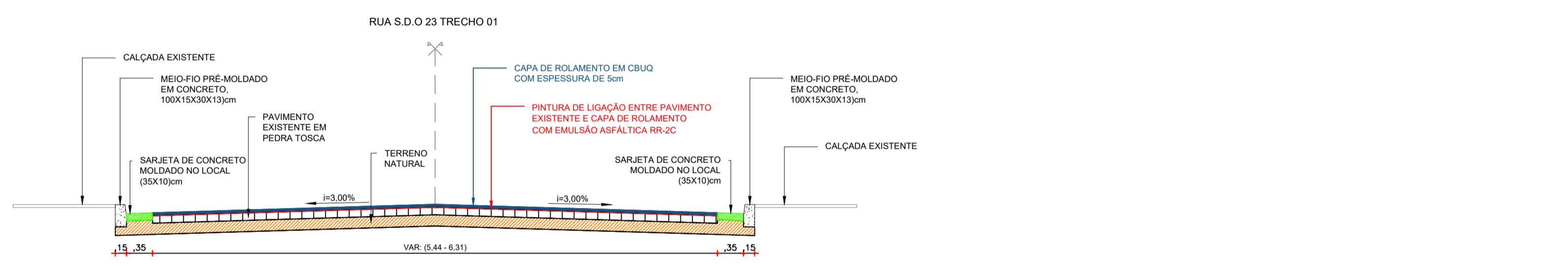
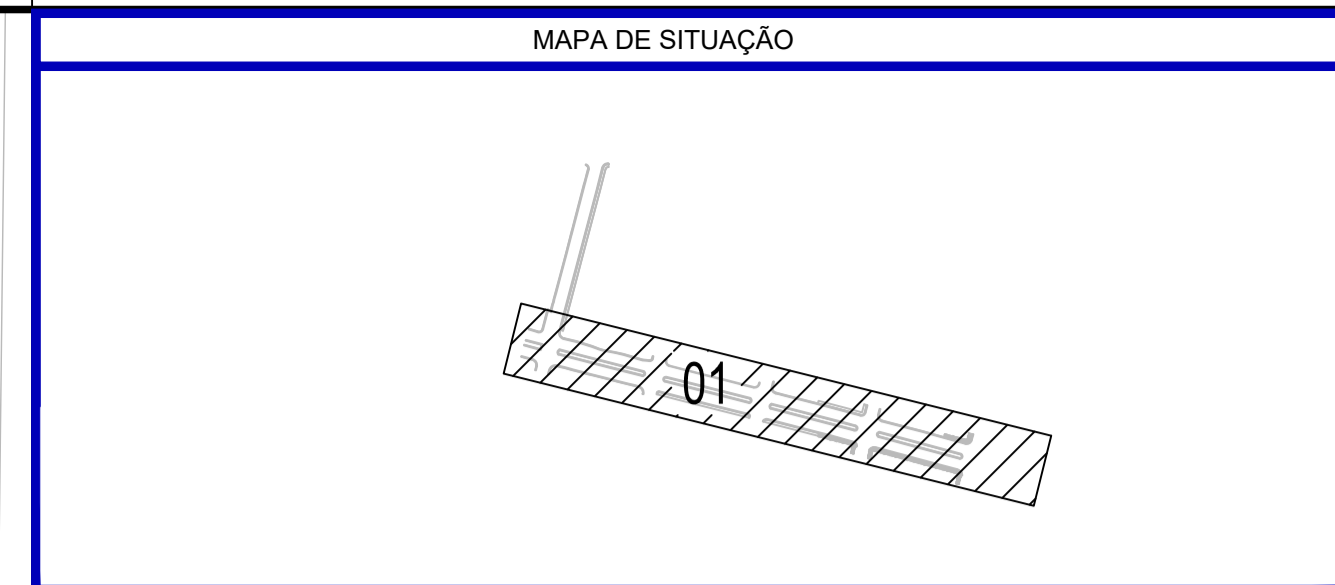
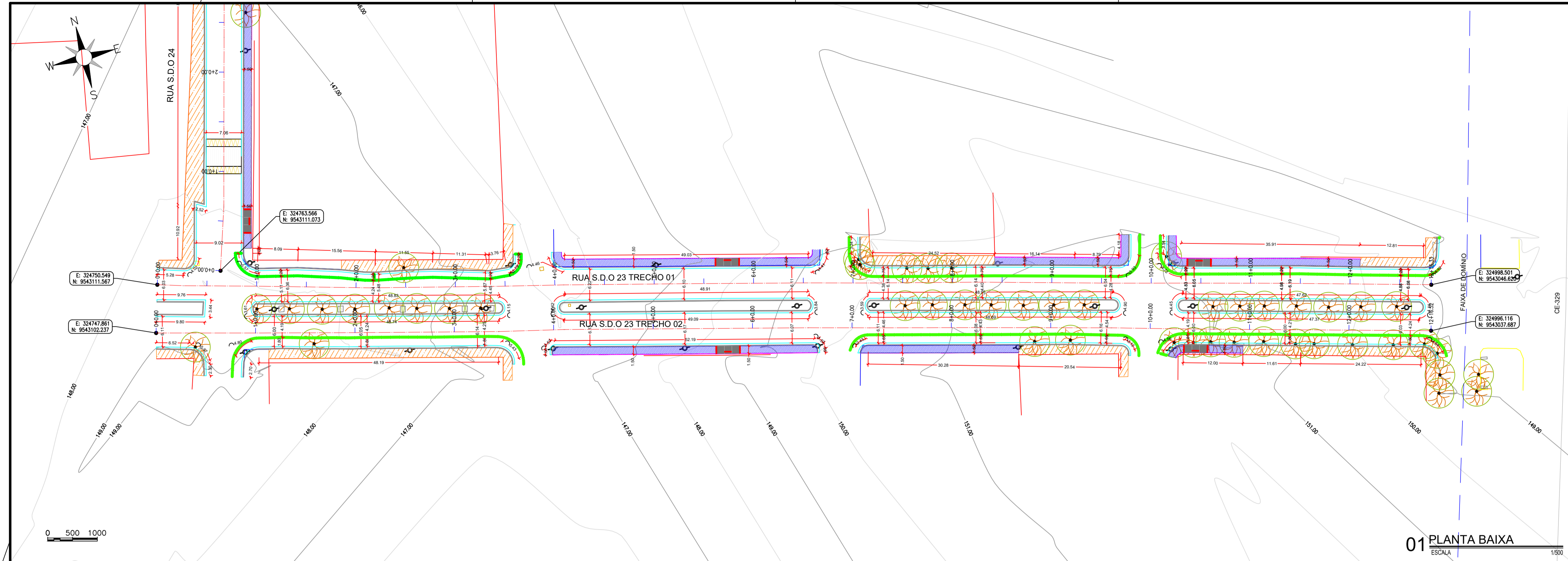
LOCAL: LOCALIDADE SEDE DE RERIUTABA-CE DO BAIRRO NOVA BETÂNIA

PROJETISTA: ARTHUR MOREIRA TORQUATO - ENG. CIVIL - CREA: 53.900 D / CE. ESCALA: INDICADA

PROPRIETÁRIO: PREFEITURA MUNICIPAL DE RERIUTABA - 07.598.667/0001-87. DATA: _____

DESENHISTA: LETICIA OLIVEIRA

ARQUIVO: PAV_ASF_SEDE BAIRRO NOVA BETÂNIA_RERIUTABA_GEO_R11.DWG. SETEMBRO/2023



LEGENDA DE DESENHOS

APROVAÇÃO:

PROPRIETÁRIO: _____ FISCALIZAÇÃO: _____

ARTHUR MOREIRA TORQUATO - ENG. CIVIL - CREA: 53.900 D / CE

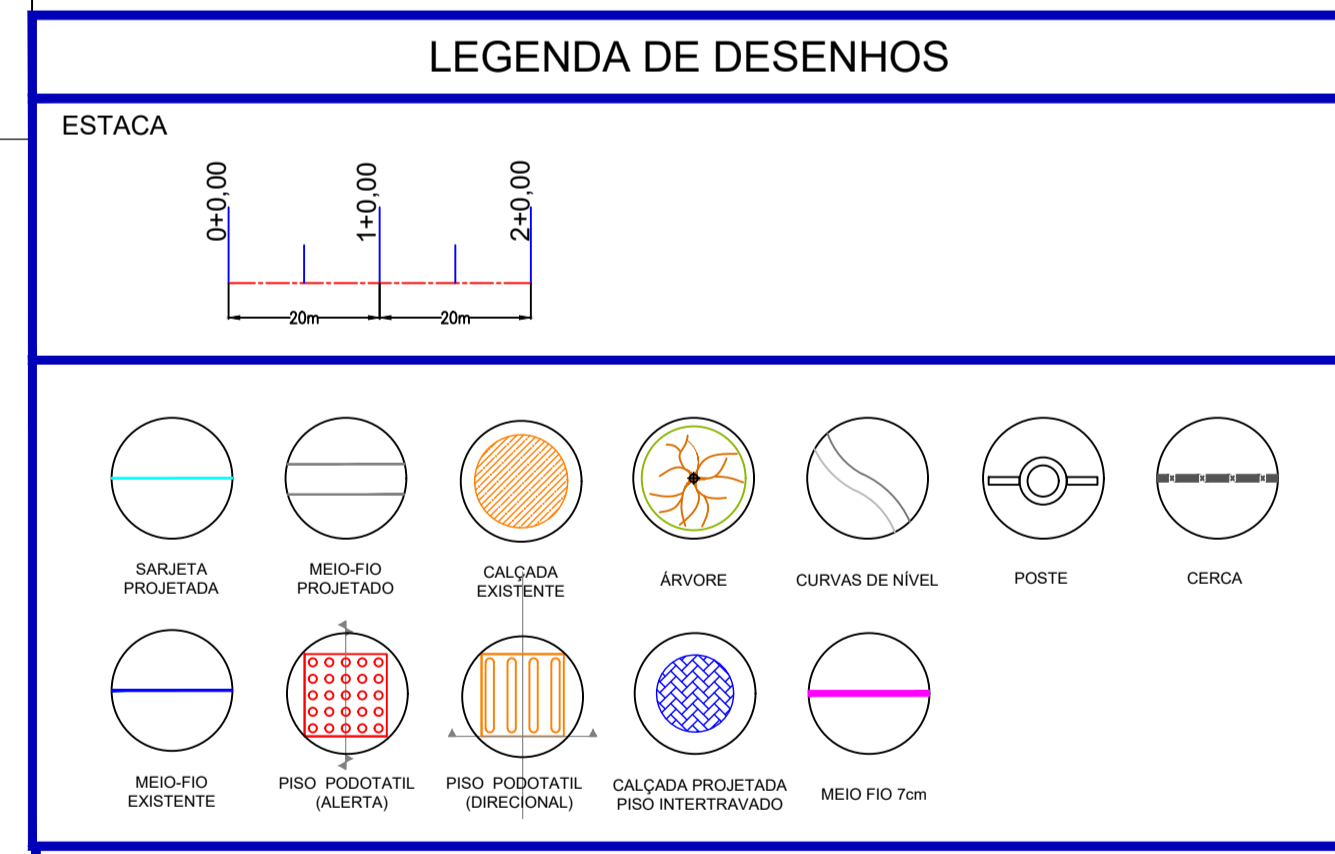

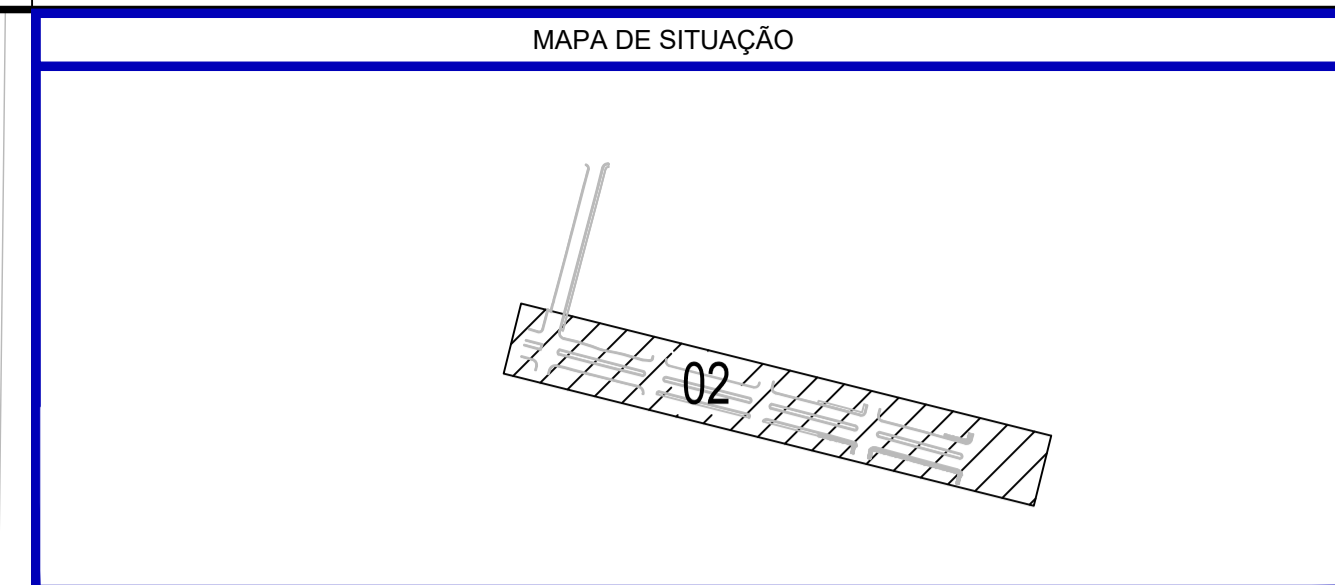
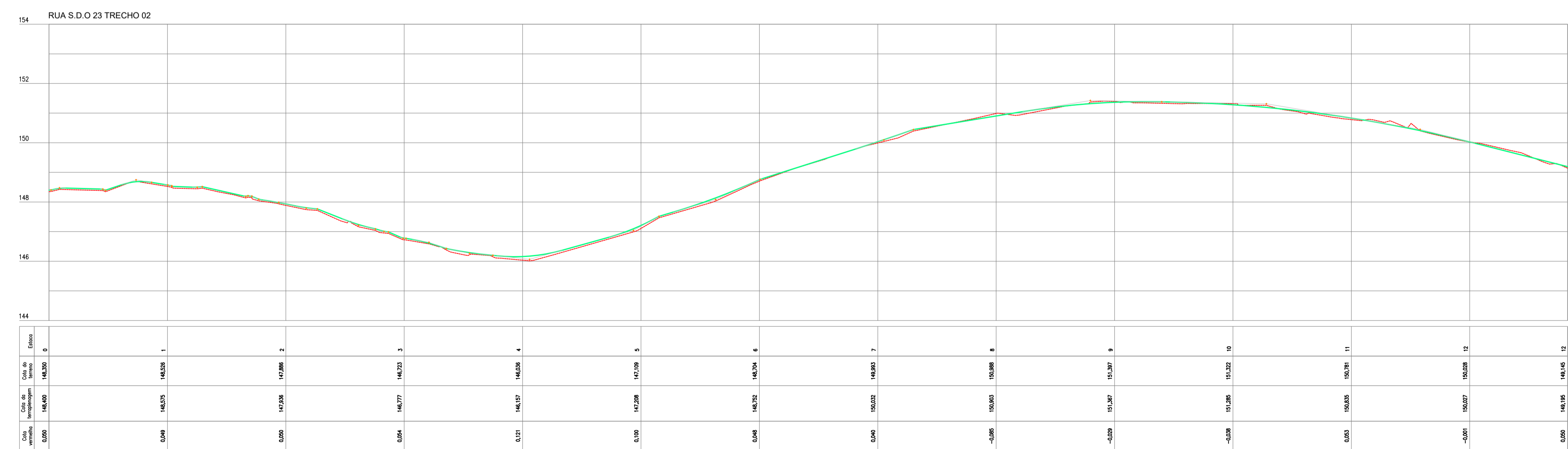
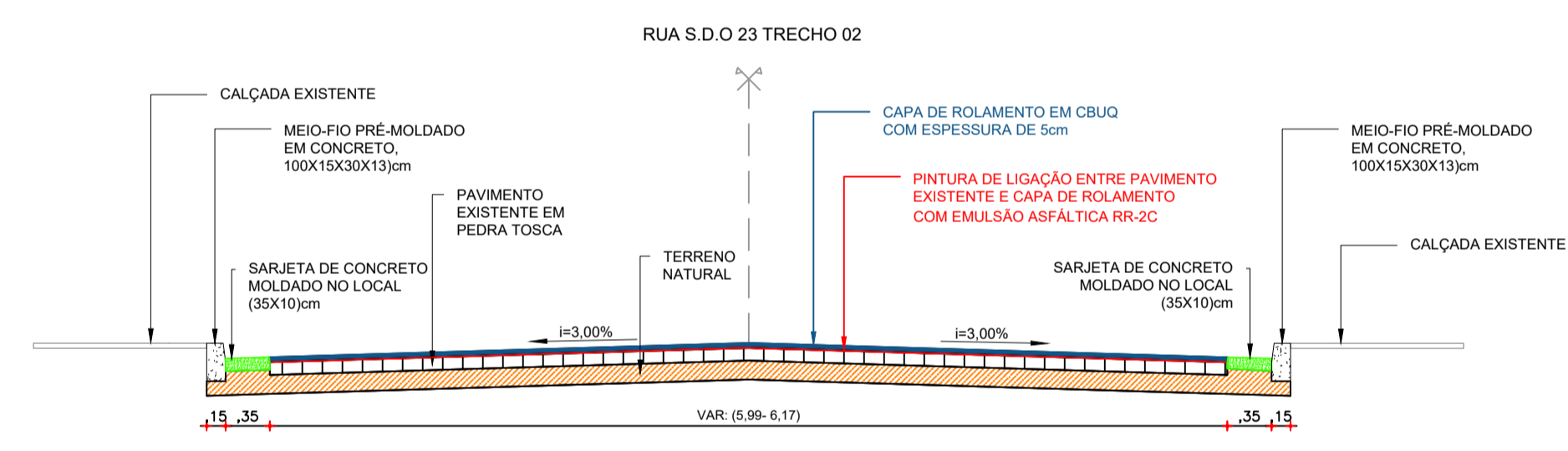
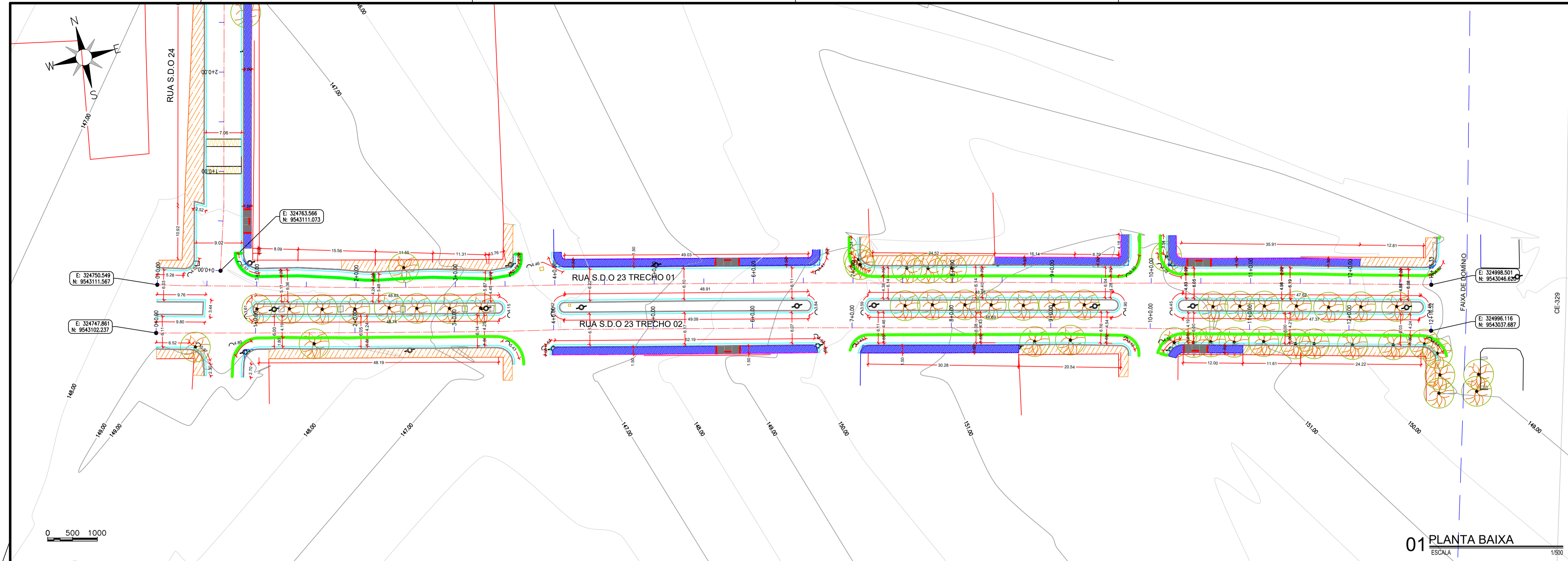
JOTA BARROS PROJETOS

PREFEITURA MUNICIPAL DE RERIUTABA

PAVIMENTAÇÃO NA ZONA URBANA DO MUNICÍPIO DE RERIUTABA-CE

PROJETO GEOMÉTRICO
RUA S.D.O 23 TRECHO 01

LOCAL: SEDE DE RERIUTABA-CE NO BARRIO RAMPA	DESENHO: 01/01	PRANCHA Nº: 01/03
PROJETISTA: ARTHUR MOREIRA TORQUATO - ENG. CIVIL - CREA: 53.900 D / CE	ESCALA: INDICADA	
PROPRIETÁRIO: PREFEITURA MUNICIPAL DE RERIUTABA - 07.598.667/0001-87	DESENHISTA: LETICIA OLIVEIRA	DATA: SETEMBRO/2023
ARQUIVO: PAV_ASF_SEDE BAIRRO RAMPA RERIUTABA_GEO_R01.DWG		



APROVAÇÃO:

PROPRIETÁRIO: _____ FISCALIZAÇÃO: _____

ARTHUR MOREIRA TORQUATO - ENG. CIVIL - CREA: 53.900 D / CE.

JOTA BARROS PROJETOS

PREFEITURA MUNICIPAL DE RERIUTABA

PAVIMENTAÇÃO NA ZONA URBANA DO MUNICÍPIO DE RERIUTABA-CE

PROJETO GEOMÉTRICO RUA S.D.O 23 TRECHO 02

LOCAL: SEDE DE RERIUTABA-CE NO BARRIO RAMPA

PROJETISTA: ARTHUR MOREIRA TORQUATO - ENG. CIVIL - CREA: 53.900 D / CE.

PROPRIETÁRIO: PREFEITURA MUNICIPAL DE RERIUTABA - 07.598.667/0001-87

DESENHISTA: LETICIA OLIVEIRA

ARQUIVO: PAV_ASF_SEDE BAIRRO RAMPA RERIUTABA_GEO_R0.DWG

DESENHO: 01/01

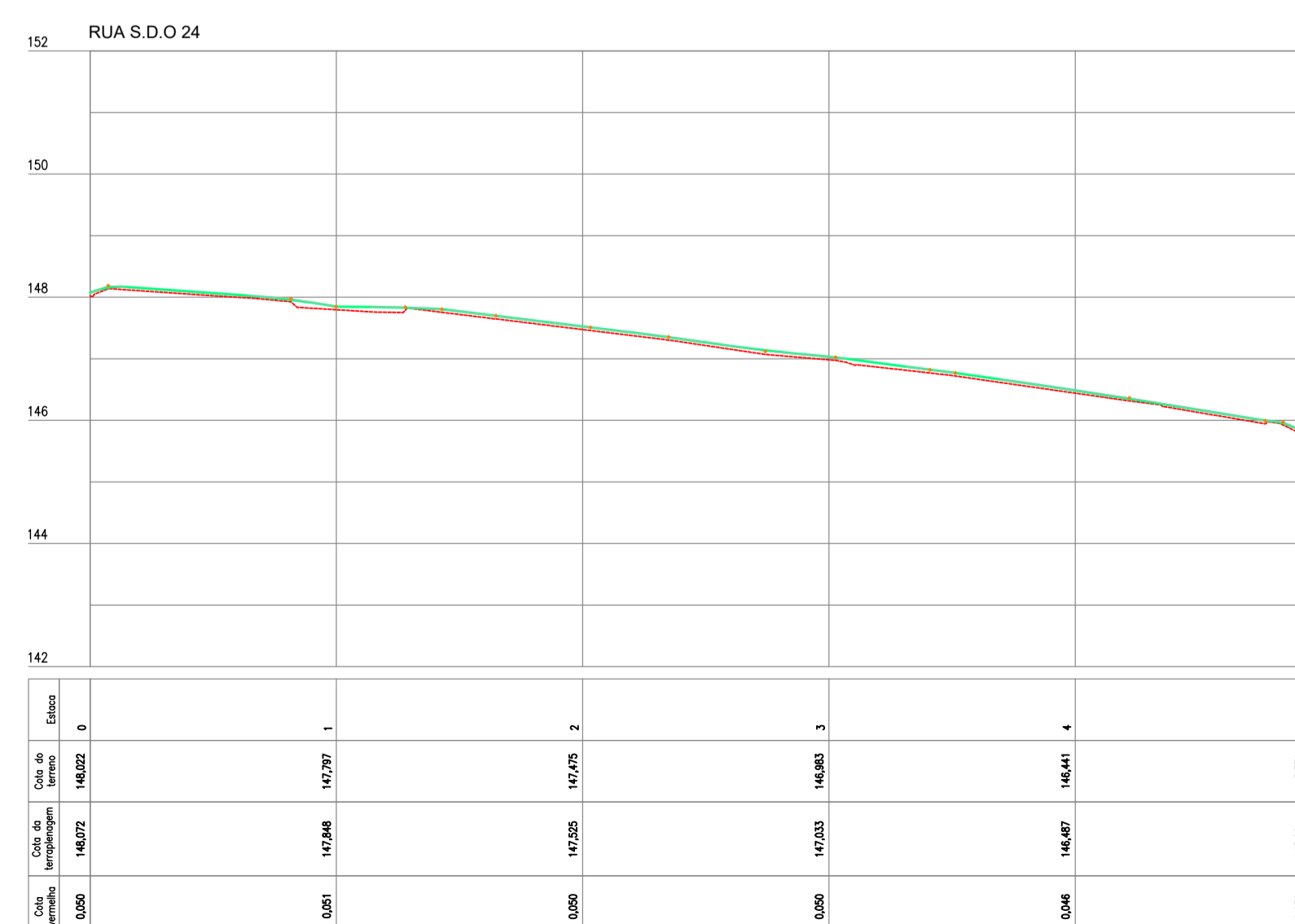
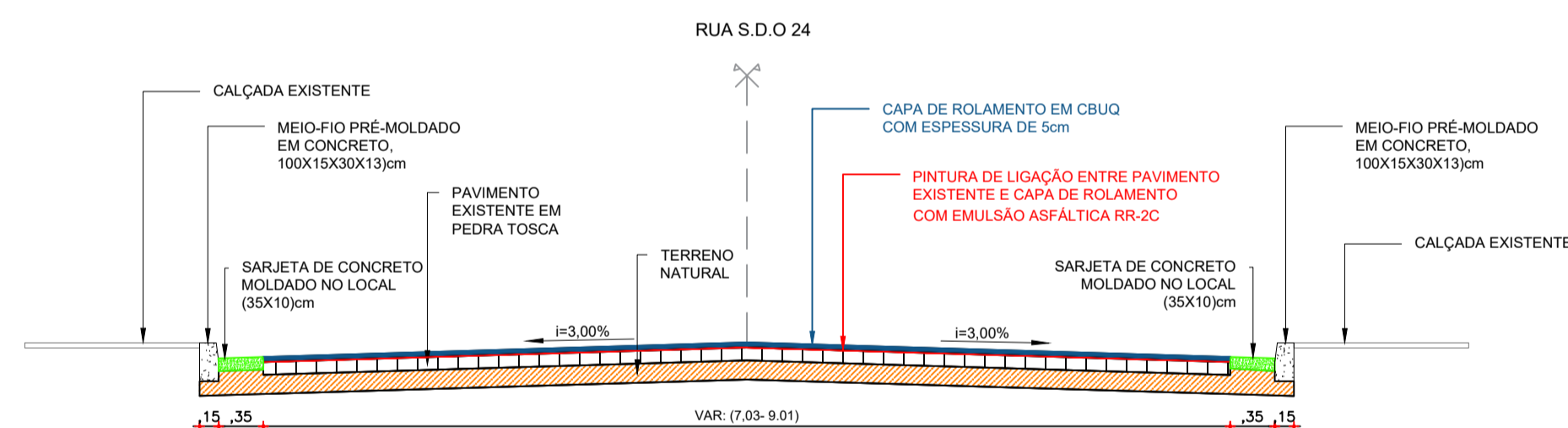
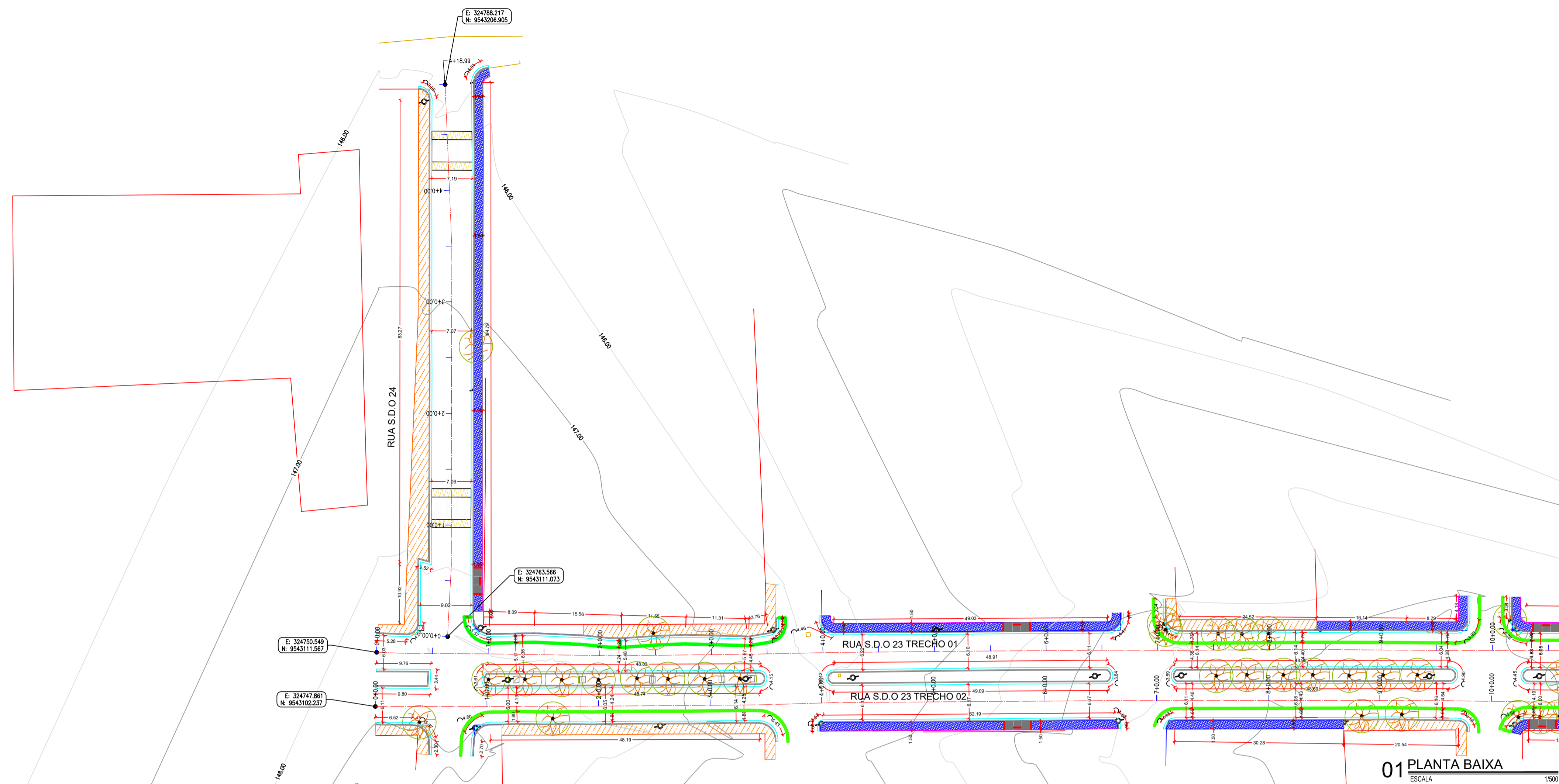
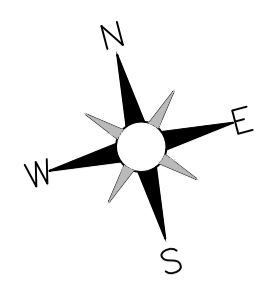
PRANCHA N°: 02/03

ESCALA: INDICADA

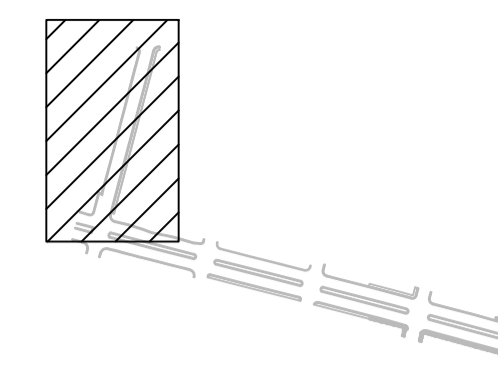
DATA: _____

SETEMBRO/2023

03 PERFIL LONGITUDINAL
ESCALA 1/1000, V=1100



MAPA DE SITUAÇÃO



LEGENDA DE DESENHOS

ESTACA

- SARJETA PROJETADA
- MEIO-FIO PROJETADO
- CALÇADA EXISTENTE
- ÁRVORE
- CURVAS DE NÍVEL
- POSTE
- CERCA
- MEIO-FIO EXISTENTE
- PISO PODOFATIL (ALERTA)
- PISO PODOFATIL (DIRECIONAL)
- CALÇADA PROJETADA
- PISO INVERTRAVADO
- MEIO FIO 7cm

APROVAÇÃO:

PROPRIETÁRIO: _____

FISCALIZAÇÃO: _____

ARTHUR MOREIRA TORQUATO - ENG. CIVIL - CREA: 53.900 D / CE.

JOTA BARROS PROJETOS

PREFEITURA MUNICIPAL DE RERIUTABA

PAVIMENTAÇÃO NA ZONA URBANA DO MUNICÍPIO DE RERIUTABA-CE

PROJETO GEOMÉTRICO RUA S.D.O 24

LOCAL: SEDE DE RERIUTABA-CE NO BARRIO RAMPÁ

PROJETISTA: ARTHUR MOREIRA TORQUATO - ENG. CIVIL - CREA: 53.900 D / CE.

PROPRIETÁRIO: PREFEITURA MUNICIPAL DE RERIUTABA - 07.598.667/0001-87

DESENHISTA: LETICIA OLIVEIRA

ARQUIVO: PAV_ASF_SEDE BAIRRO RAMPÁ RERIUTABA_GEO_R0.DWG

DESENHO: 01/01

PRANCHA Nº: 03/03

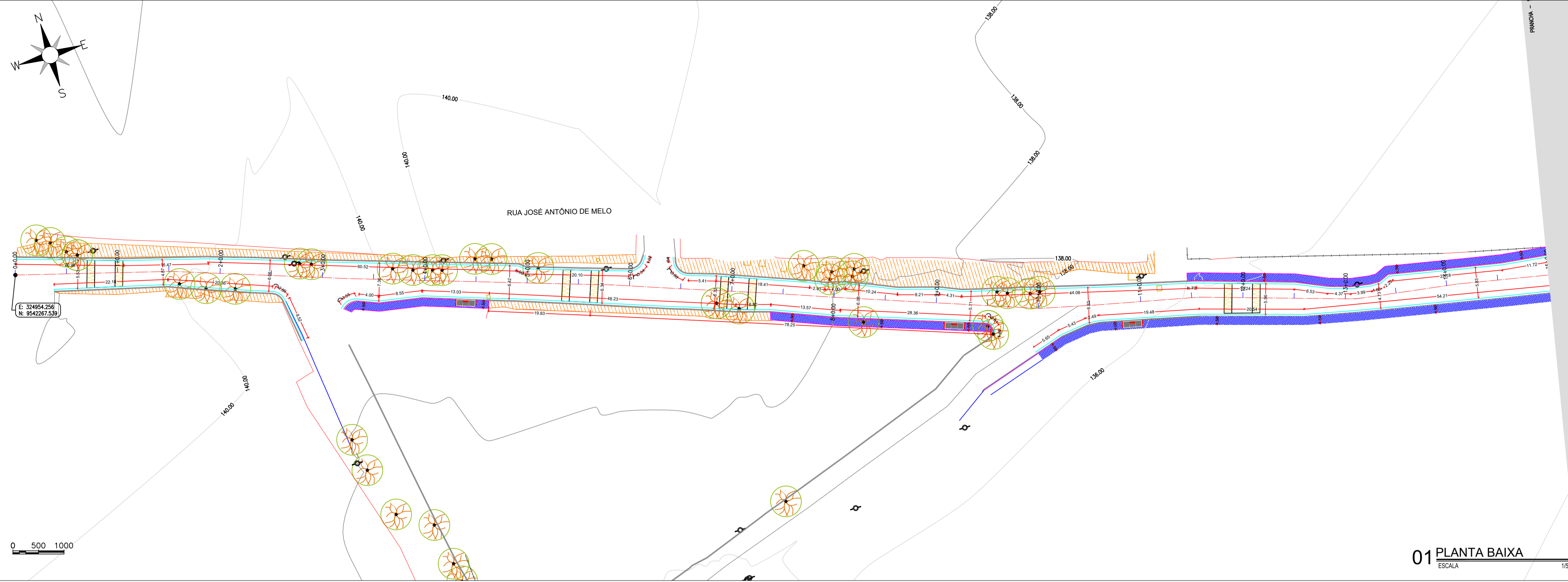
ESCALA: INDICADA

DATA: _____

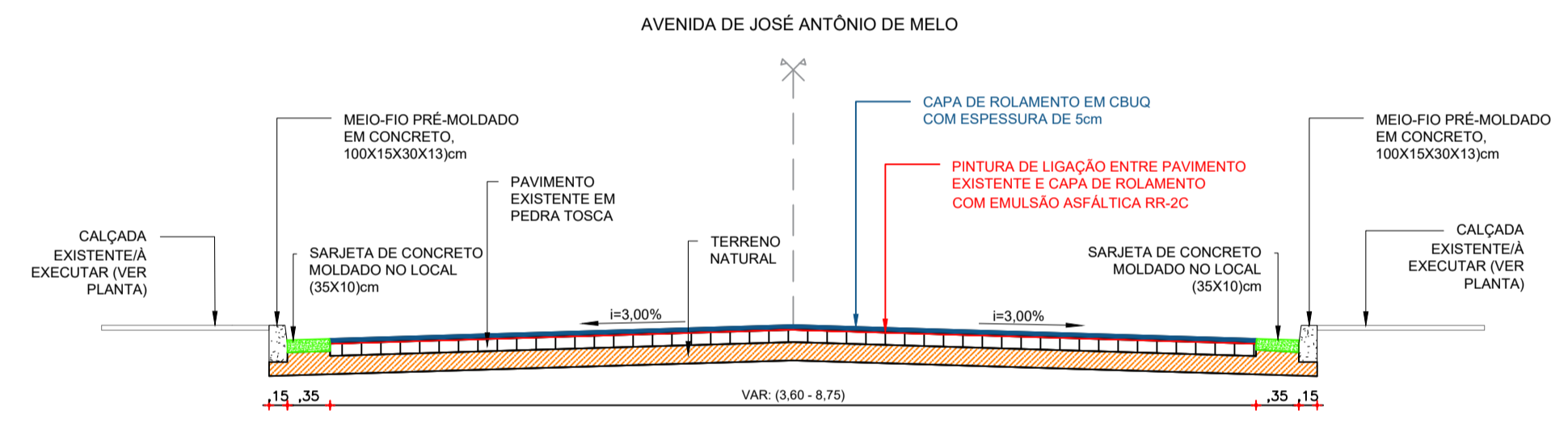
SETEMBRO/2023

03 PERFIL LONGITUDINAL

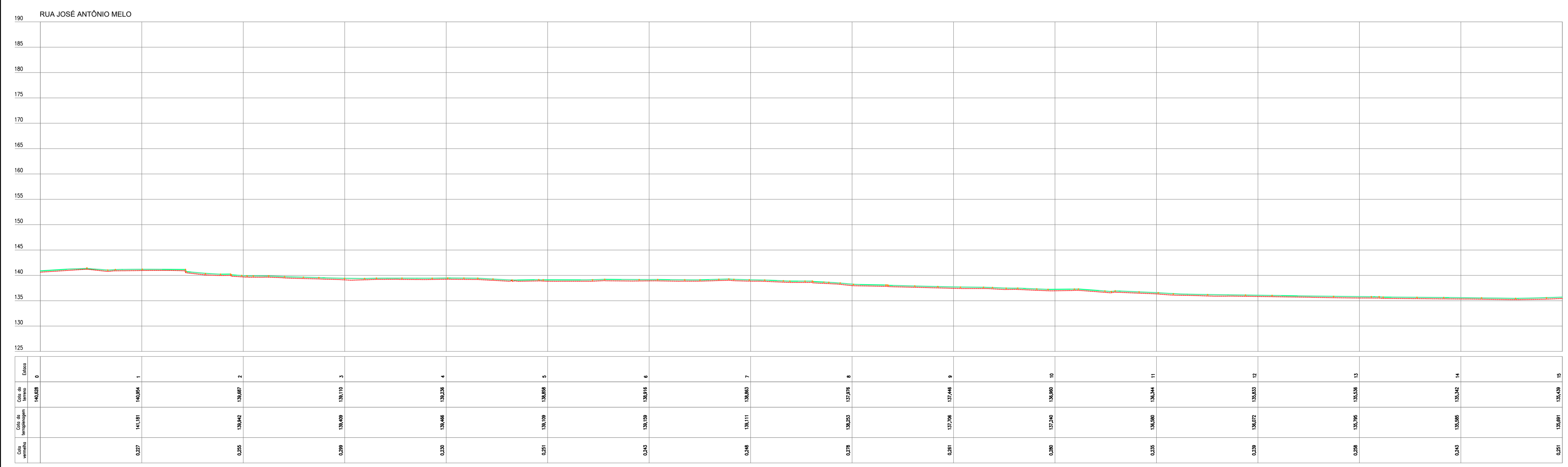
ESCALA: H=1:500, V=1:100



01 PLANTA BAIXA
ESCALA 1/500

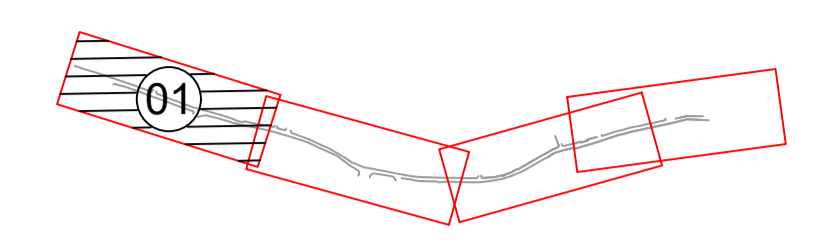


02 SEÇÃO TIPO
ESCALA 1/50



03 PERFIL LONGITUDINAL
ESCALA H=1/500, V=1/100

MAPA DE SITUAÇÃO



LEGENDA DE DESENHOS

ESTACA

- SARJETA PROJETADA
- MEIO-FIO PROJETADO
- CALÇADA EXISTENTE
- ÁRVORE
- CURVAS DE NÍVEL
- POSTE
- CERCA
- MEIO-FIO EXISTENTE
- PISO PODOTÁTIL (ALERTIA)
- PISO PODOTÁTIL (DIRECIONAL)
- CALÇADA PROJETADA
- PISO INTERTRAVADO
- MEIO FIO 7cm
- RAMPA

APROVAÇÃO:

PROPRIETÁRIO: _____ FISCALIZAÇÃO: _____

ARTHUR MOREIRA TORQUATO - ENGº CIVIL - CREA: 53.900 D / CE

JOTA BARROS PROJETOS

PREFEITURA MUNICIPAL DE RERIUTABA

PAVIMENTAÇÃO NA ZONA URBANA DO MUNICÍPIO DE RERIUTABA-CE

PROJETO GEOMÉTRICO
RUA JOSÉ ANTÔNIO DE MELO

LOCAL: LOCALIDADE SEDE DE RERIUTABA-CE NO BAIRRO SÃO JOSÉ DURUTEUS

PROJETISTA: ARTHUR MOREIRA TORQUATO - ENGº CIVIL - CREA: 53.900 D / CE

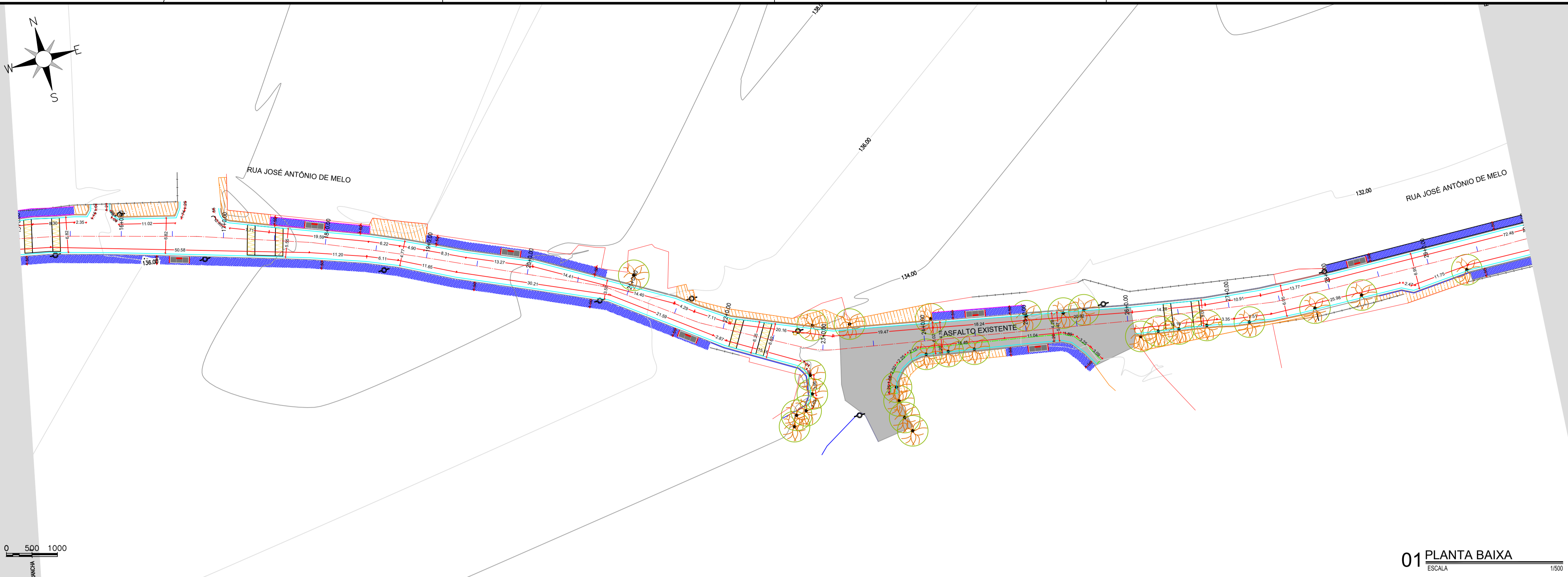
PROPRIETÁRIO: PREFEITURA MUNICIPAL DE RERIUTABA - 07.598.667/0001-87

DESENHISTA: LETICIA OLIVEIRA

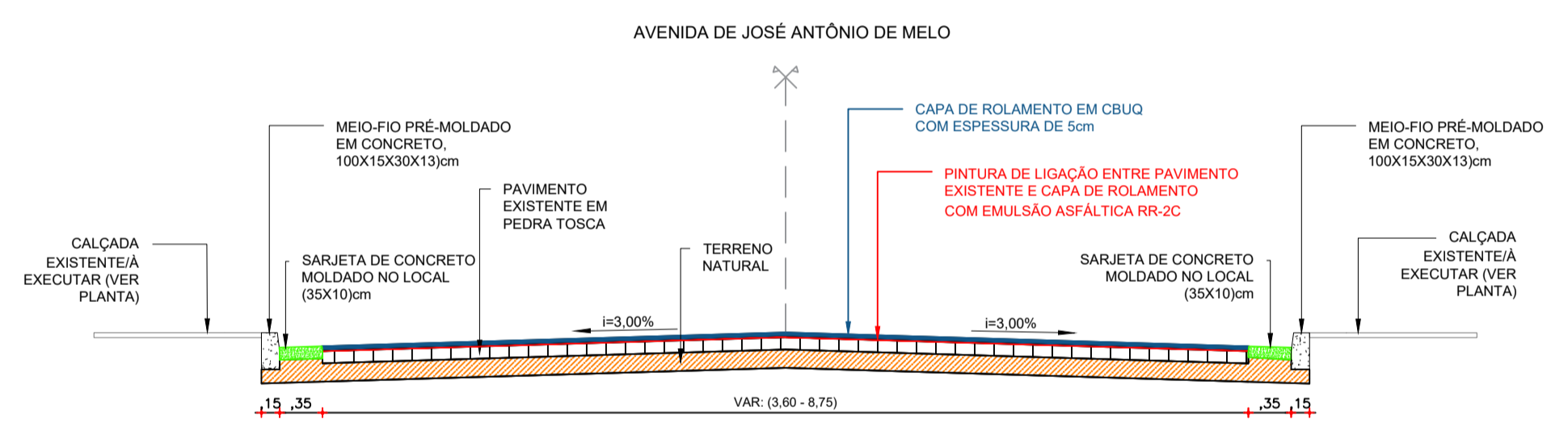
ARQUIVO: PAV_ASF_SEDE BAIRRO SÃO JOSÉ DURUTEUS RERIUTABA_GEO_R11.DWG

ESCALA: INDICADA

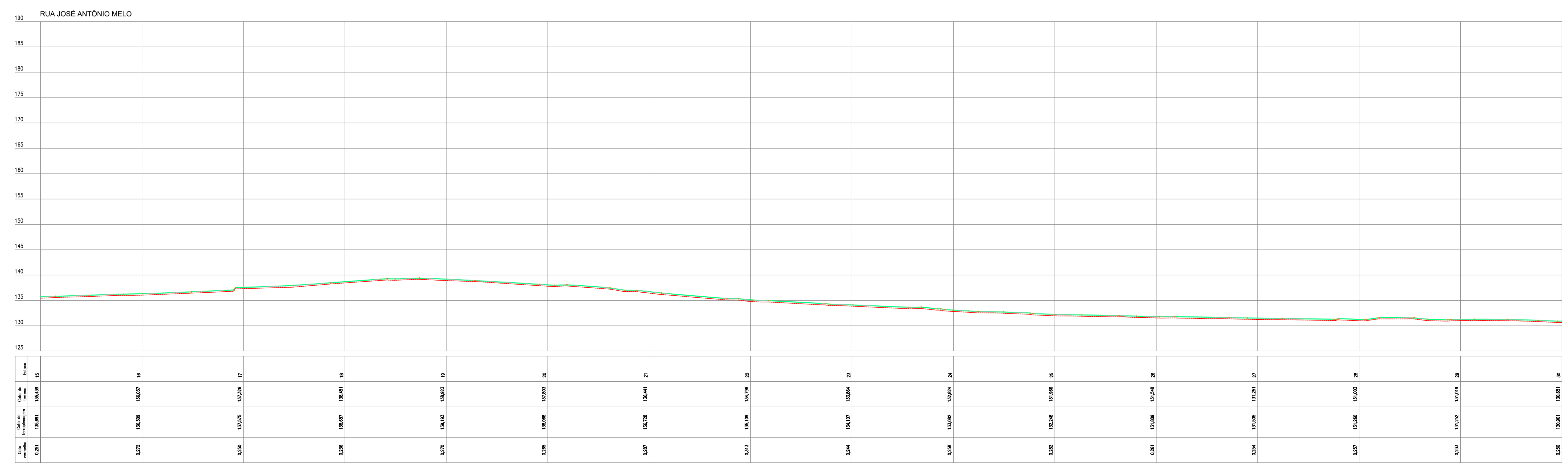
DATA: NOVEMBRO/2023



01 PLANTA BAIXA
ESCALA 1/600

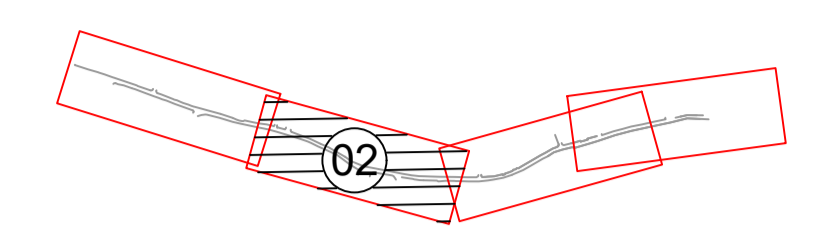


02 SEÇÃO TIPO
ESCALA 1/50



03 PERFIL LONGITUDINAL
ESCALA H=1/500, V=1/100

MAPA DE SITUAÇÃO



LEGENDA DE DESENHOS

ESTACA

APROVAÇÃO:

PROPRIETÁRIO: _____

FISCALIZAÇÃO: _____

ARTHUR MOREIRA TORQUATO - ENG. CIVIL - CREA: 53.900 D / CE

JOTA BARROS PROJETOS

PREFEITURA MUNICIPAL DE RERIUTABA

PAVIMENTAÇÃO NA ZONA URBANA DO MUNICÍPIO DE RERIUTABA-CE

PROJETO GEOMÉTRICO
RUA JOSÉ ANTÔNIO DE MELO

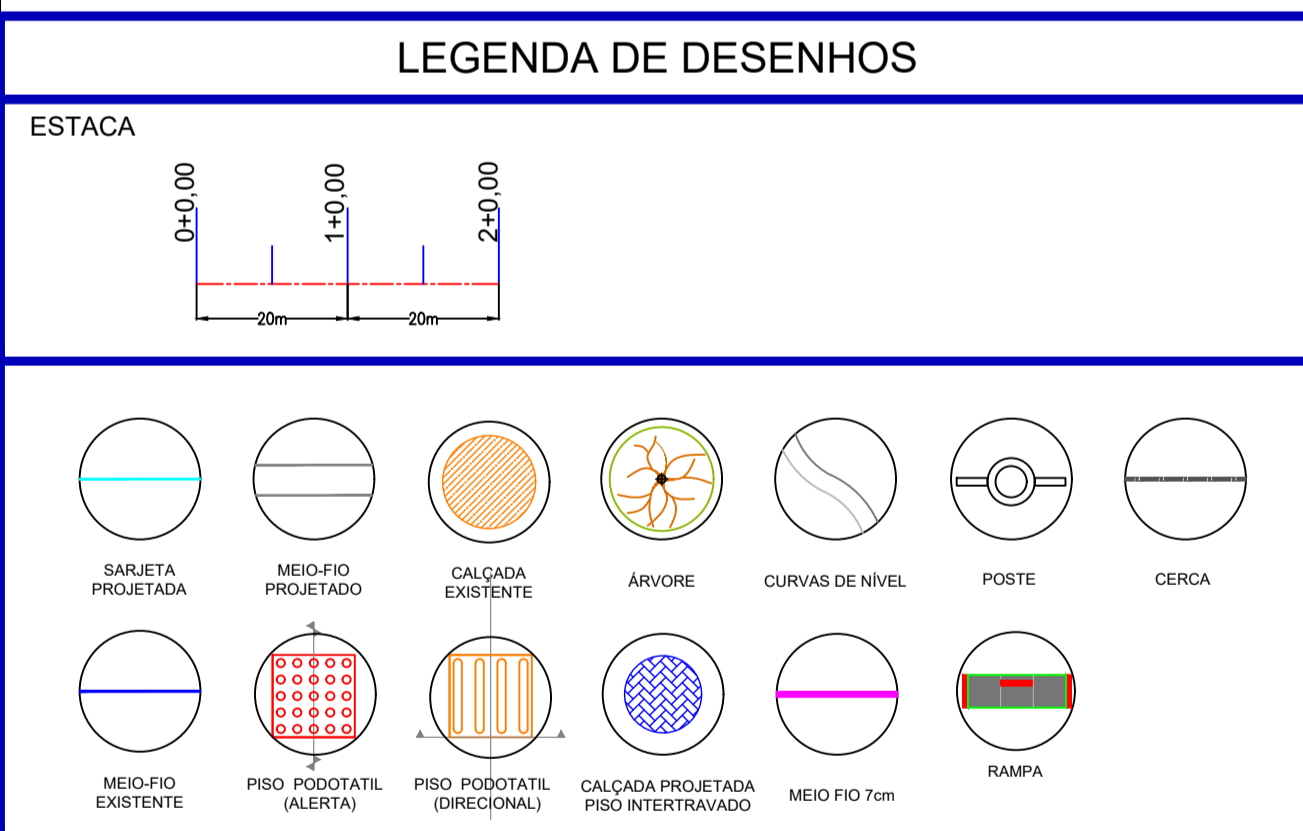
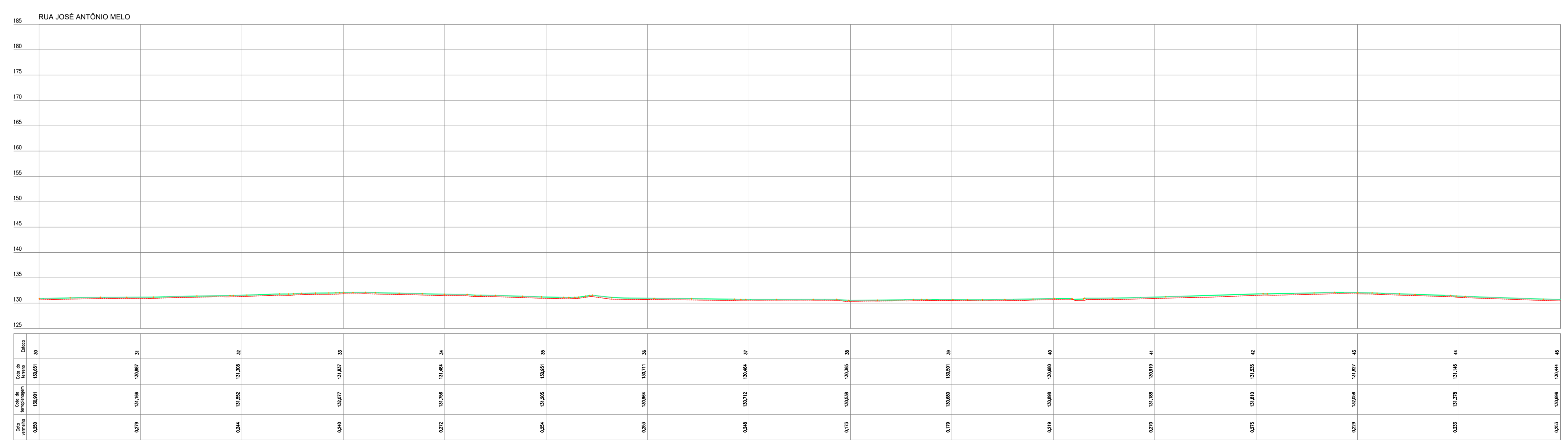
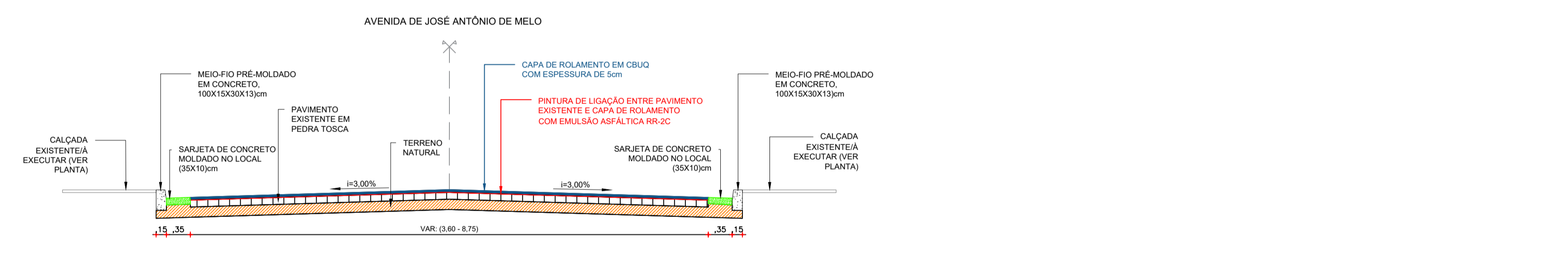
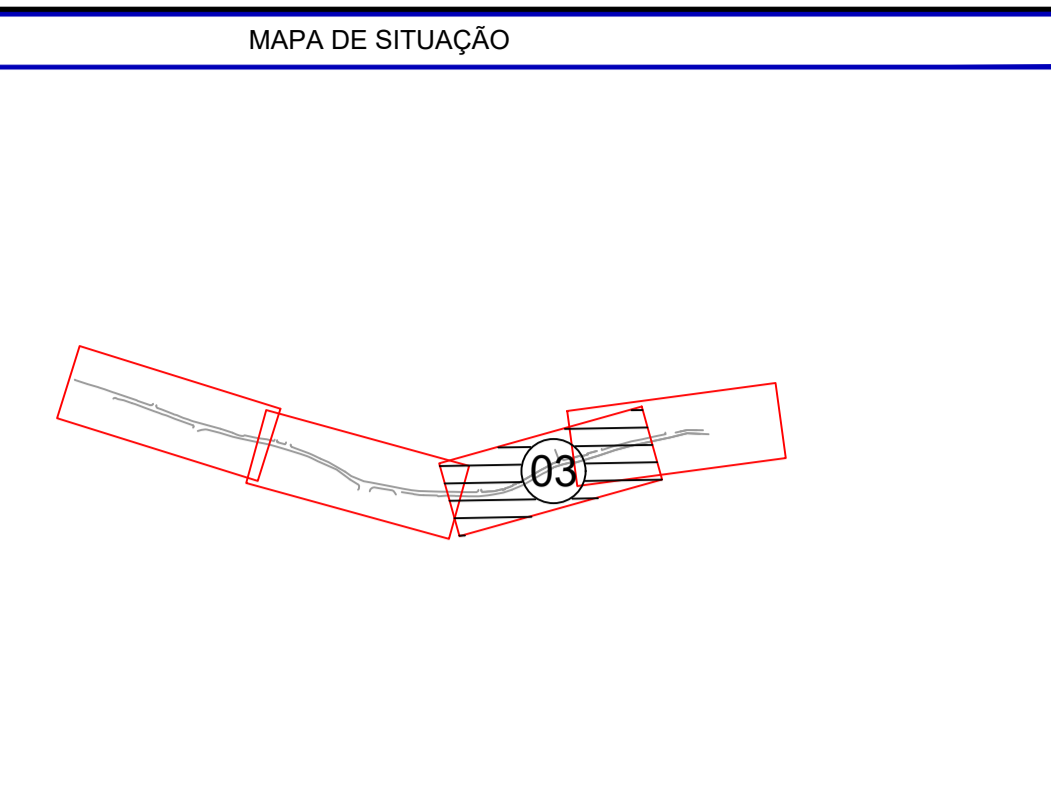
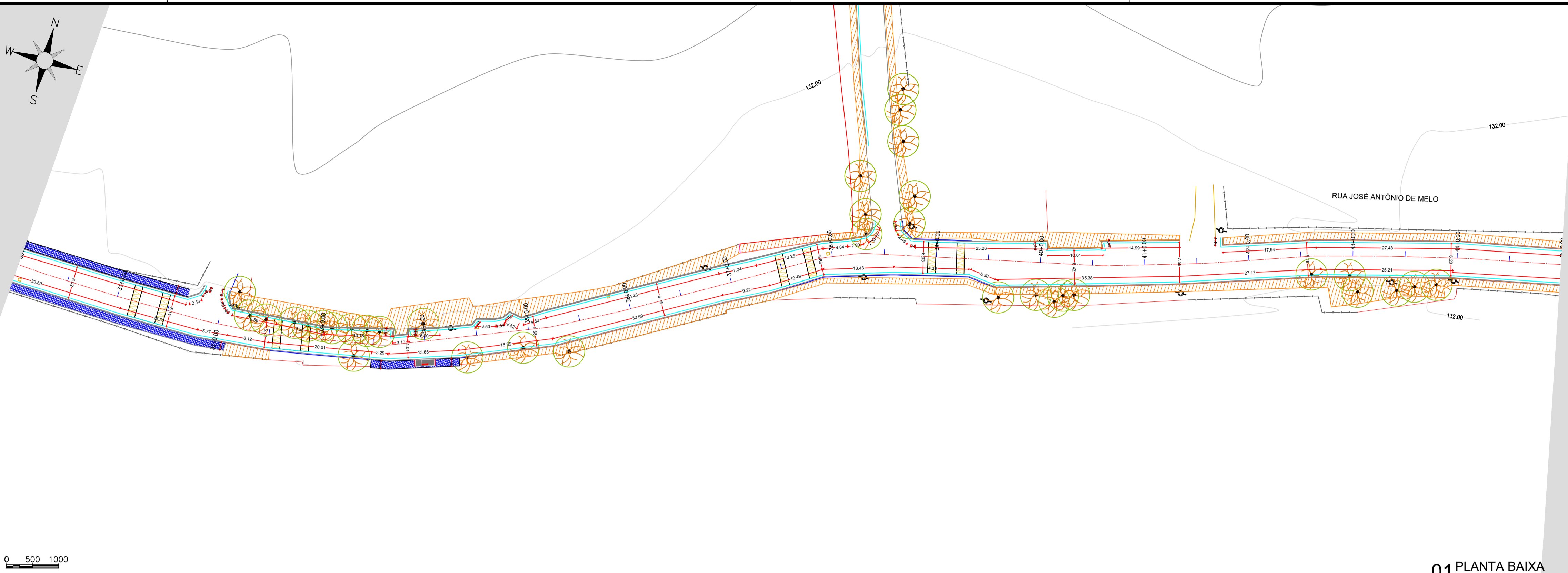
LOCAL:	LOCALIDADE SEDE DE RERIUTABA-CE NO BAIRRO SÃO JOSÉ DURUTEUS
PROJETISTA:	ARTHUR MOREIRA TORQUATO - ENG. CIVIL - CREA: 53.900 D / CE
PROPRIETÁRIO:	PREFEITURA MUNICIPAL DE RERIUTABA - 07.598.667/0001-87
DESENHISTA:	LETICIA OLIVEIRA
ARQUIVO:	PAV_ASF_SEDE BAIRRO SÃO JOSÉ DURUTEUS RERIUTABA_GEO_R11.DWG

DESENHO: 01/01 PRANCHA Nº: 02/04

ESCALA: INDICADA

DATA: _____

NOVEMBRO/2023



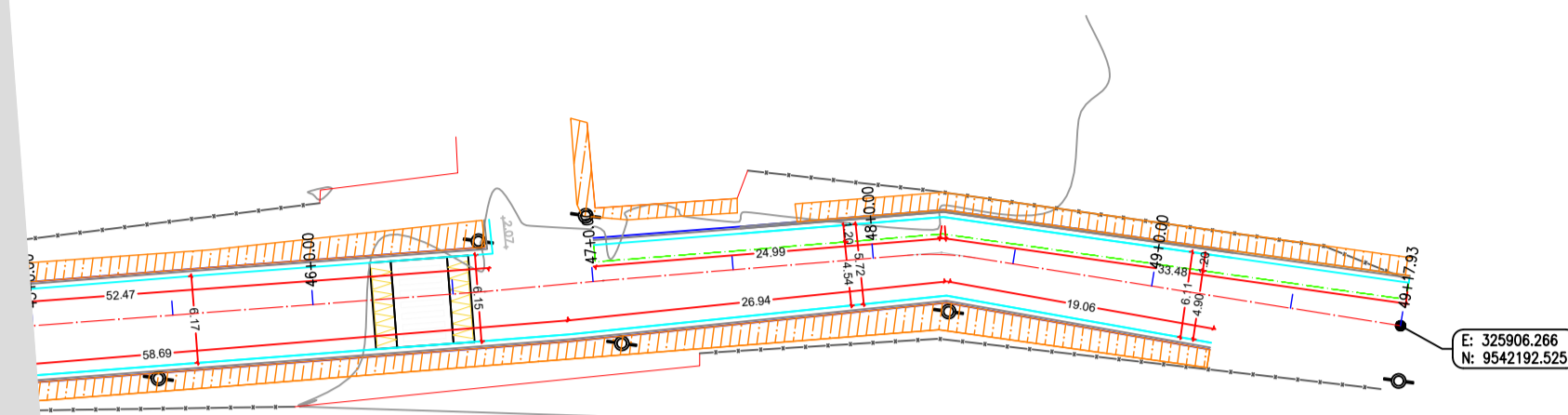
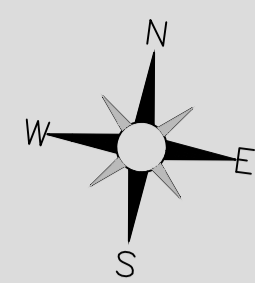
APROVAÇÃO:

PROPRIETÁRIO: _____ FISCALIZAÇÃO: _____

ARTHUR MOREIRA TORQUATO - ENGº CIVIL - CREA: 53.900 D / CE

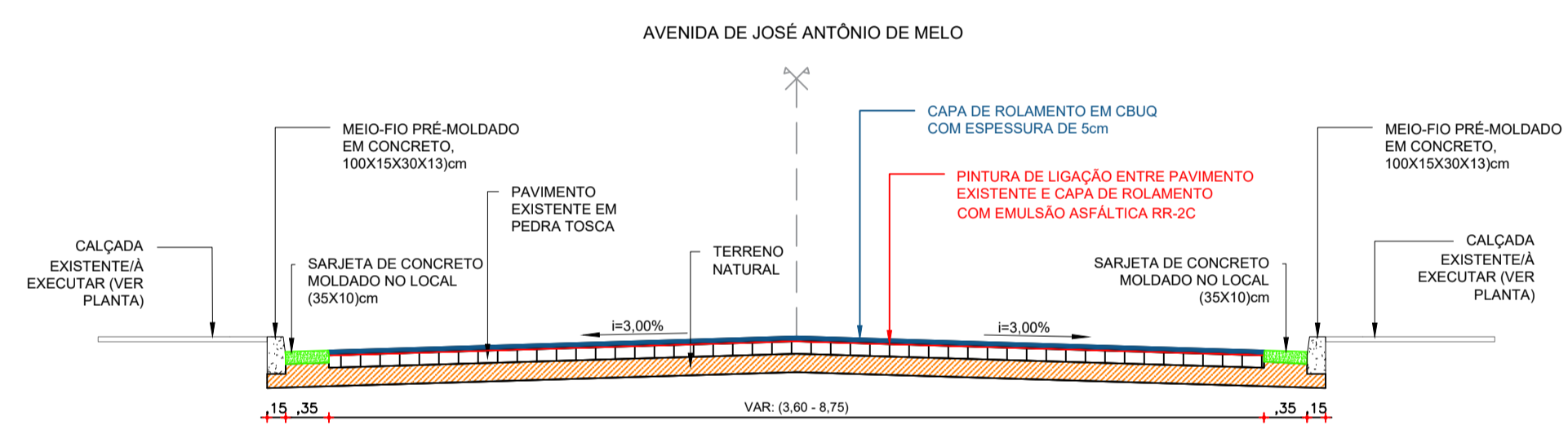
	PREFEITURA MUNICIPAL DE RERIUTABA		DESENHO: 01/01	PRANCHA Nº: 03/04
	PAVIMENTAÇÃO NA ZONA URBANA DO MUNICÍPIO DE RERIUTABA-CE			
PROJETO GEOMÉTRICO RUA JOSÉ ANTÔNIO DE MELO				
LOCAL:	LOCALIDADE SEDE DE RERIUTABA-CE NO BAIRRO SÃO JOSÉ DURUTEUS			
PROJETISTA:	ARTHUR MOREIRA TORQUATO - ENGº CIVIL - CREA: 53.900 D / CE		ESCALA:	INDICADA
PROPRIETÁRIO:	PREFEITURA MUNICIPAL DE RERIUTABA - 07.598.667/0001-87		DATA:	NOVEMBRO/2023
DESENHISTA:	LETICIA OLIVEIRA		ARQUIVO:	PAV_ASF_SEDE BAIRRO SÃO JOSÉ DURUTEUS RERIUTABA_GEO_R11.DWG

03 PERFIL LONGITUDINAL
ESCALA H=1/500, V=1/100

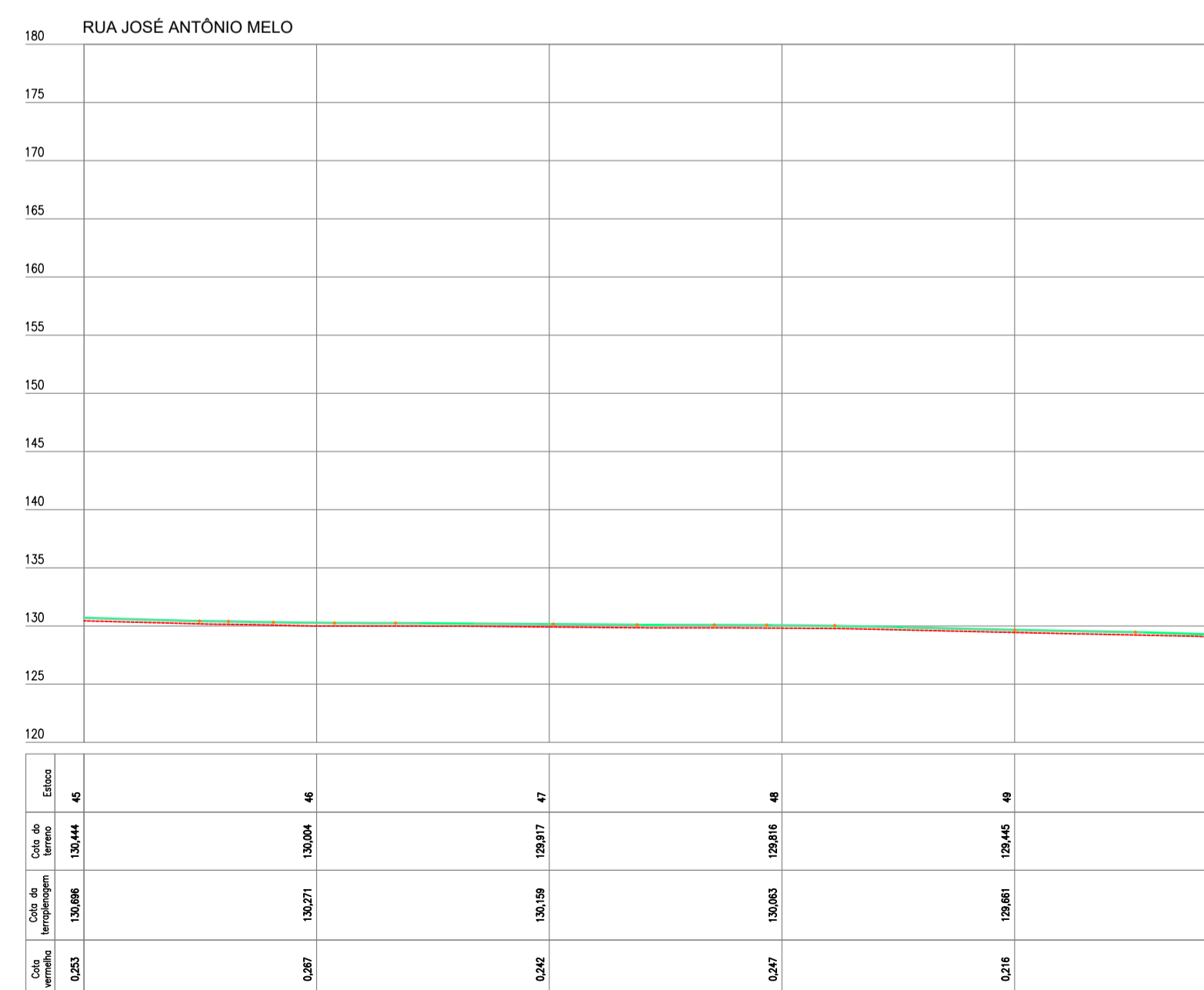


0 500 1000

01 PLANTA BAIXA
ESCALA 1/500

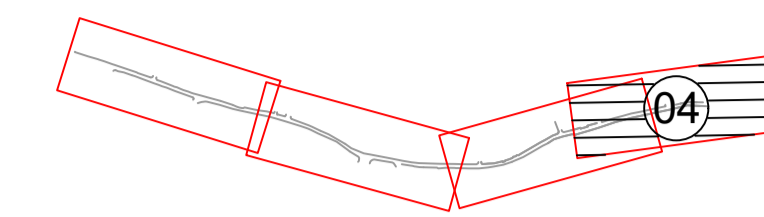


02 SEÇÃO TIPO
ESCALA 1/50

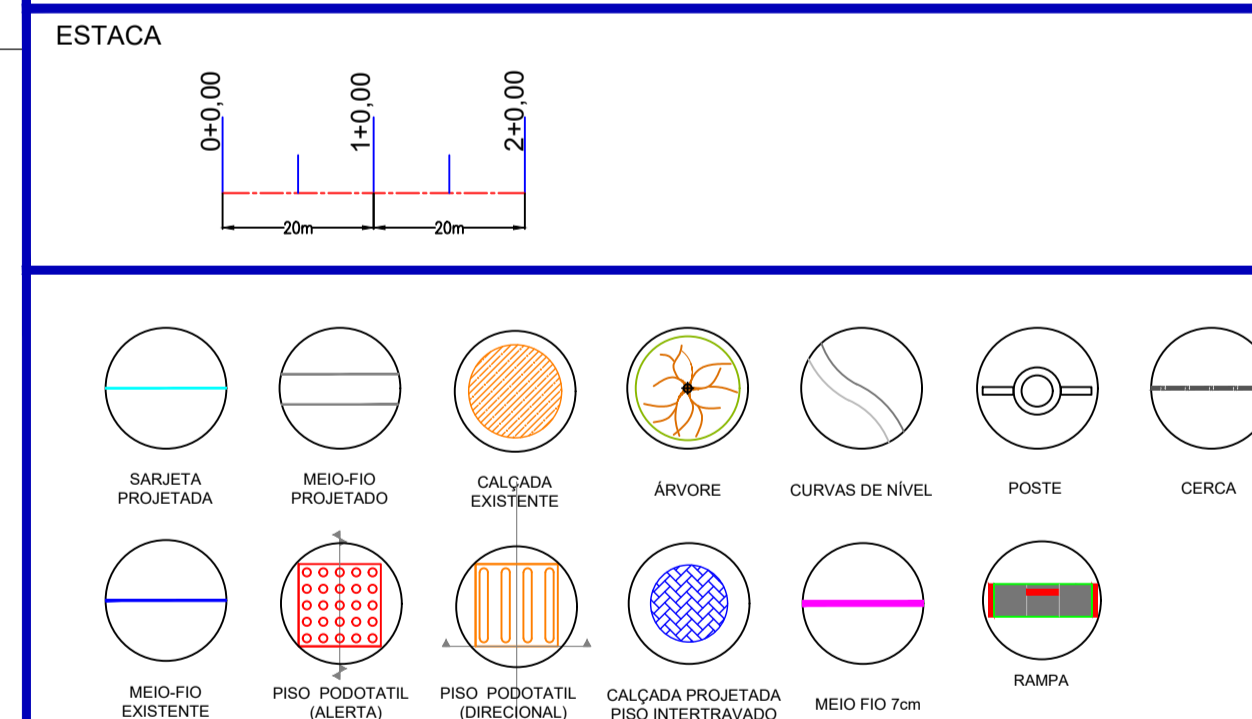


03 PERFIL LONGITUDINAL
ESCALA H=1/500, V=1/100

MAPA DE SITUAÇÃO



LEGENDA DE DESENHOS



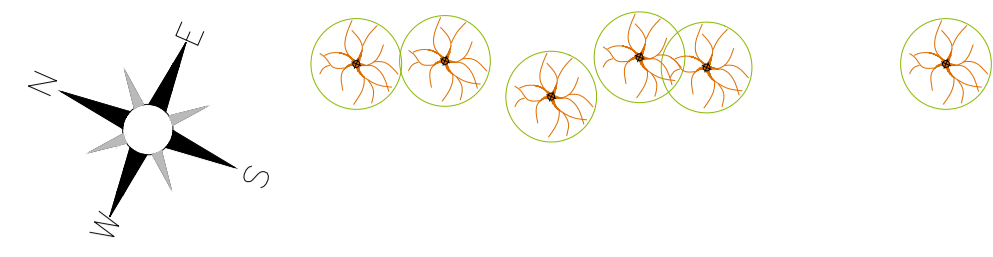
APROVAÇÃO:

PROPRIETÁRIO: _____ FISCALIZAÇÃO: _____
 ARTHUR MOREIRA TORQUATO - ENG. CIVIL - CREA: 53.900 D / CE.

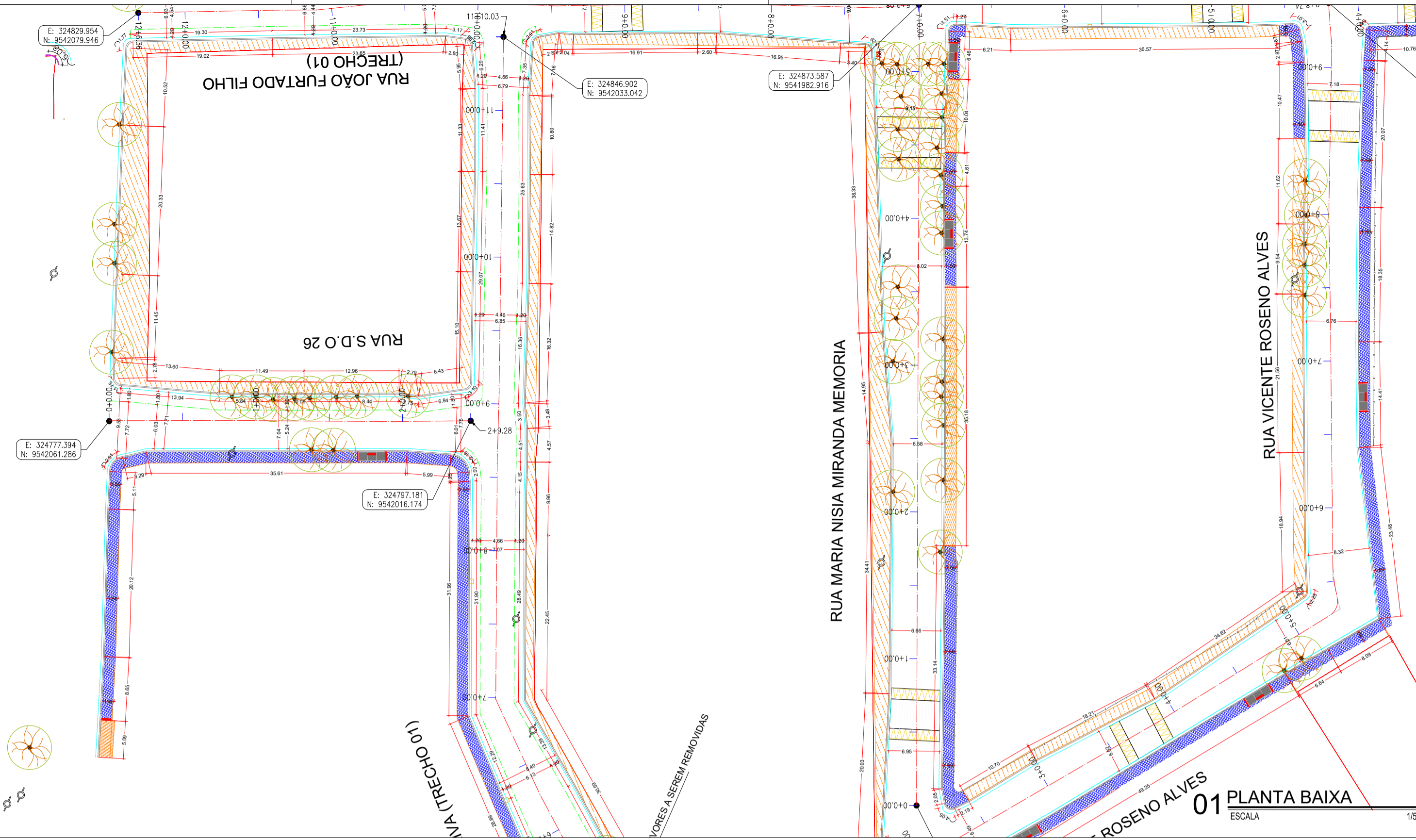
PREFEITURA MUNICIPAL DE RERIUTABA
 DESENHO: 01/01 PRANCHA N°: 04/04
 PAVIMENTAÇÃO NA ZONA URBANA DO MUNICÍPIO DE RERIUTABA-CE
 PROJETO GEOMÉTRICO
 RUA JOSÉ ANTÔNIO DE MELO

LOCAL: LOCALIDADE SEDE DE RERIUTABA-CE NO BAIRRO SÃO JOSÉ DURUTEUS
 PROJETISTA: ARTHUR MOREIRA TORQUATO - ENG. CIVIL - CREA: 53.900 D / CE. ESCALA: INDICADA
 PROPRIETÁRIO: PREFEITURA MUNICIPAL DE RERIUTABA - 07.598.667/0001-87
 DESENHISTA: LETICIA OLIVEIRA DATA: _____
 ARQUIVO: PAV_ASF_SEDE BAIRRO SÃO JOSÉ DURUTEUS RERIUTABA_GEO_R11.DWG NOVEMBRO/2023

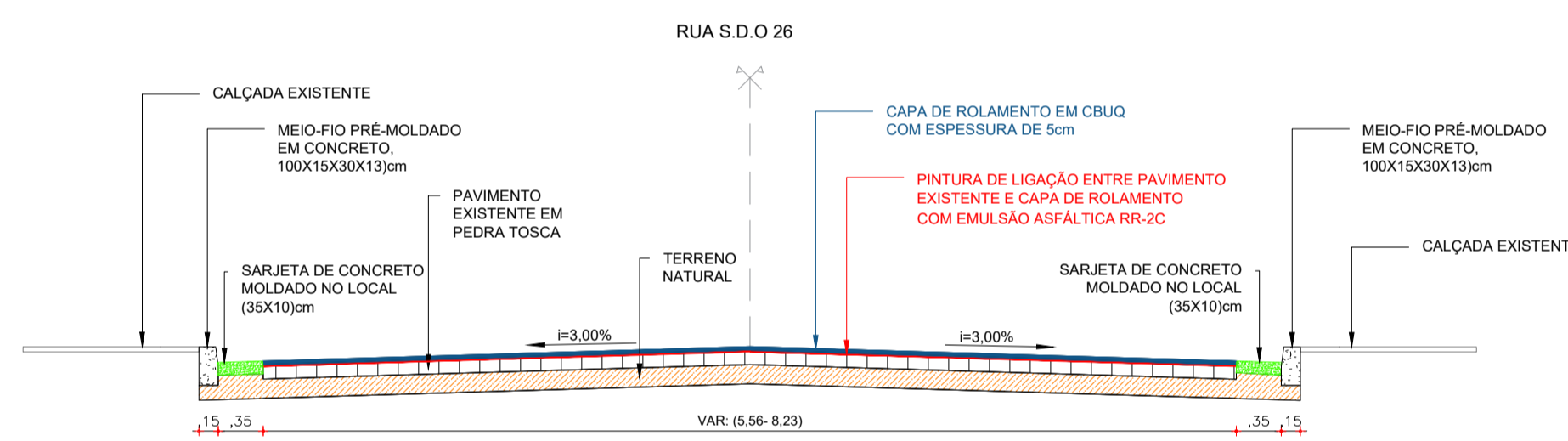
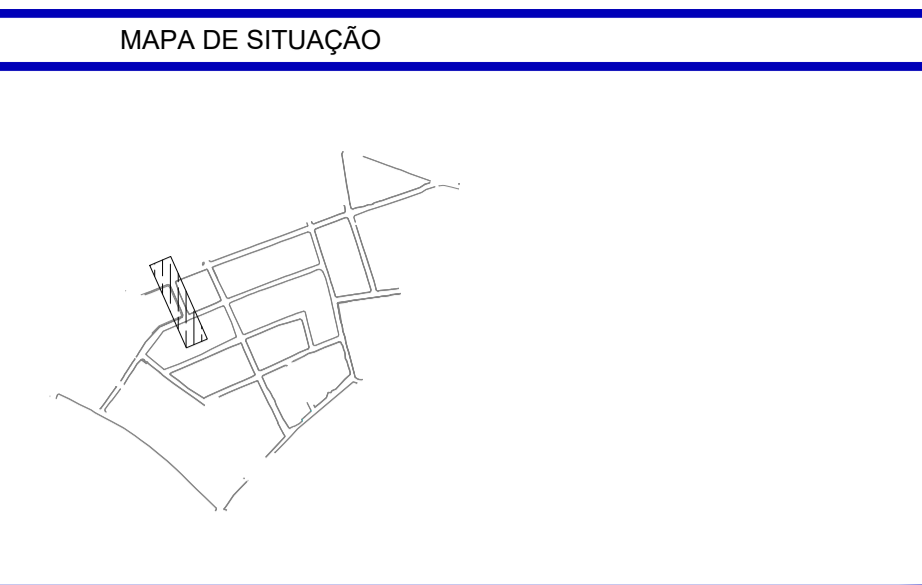




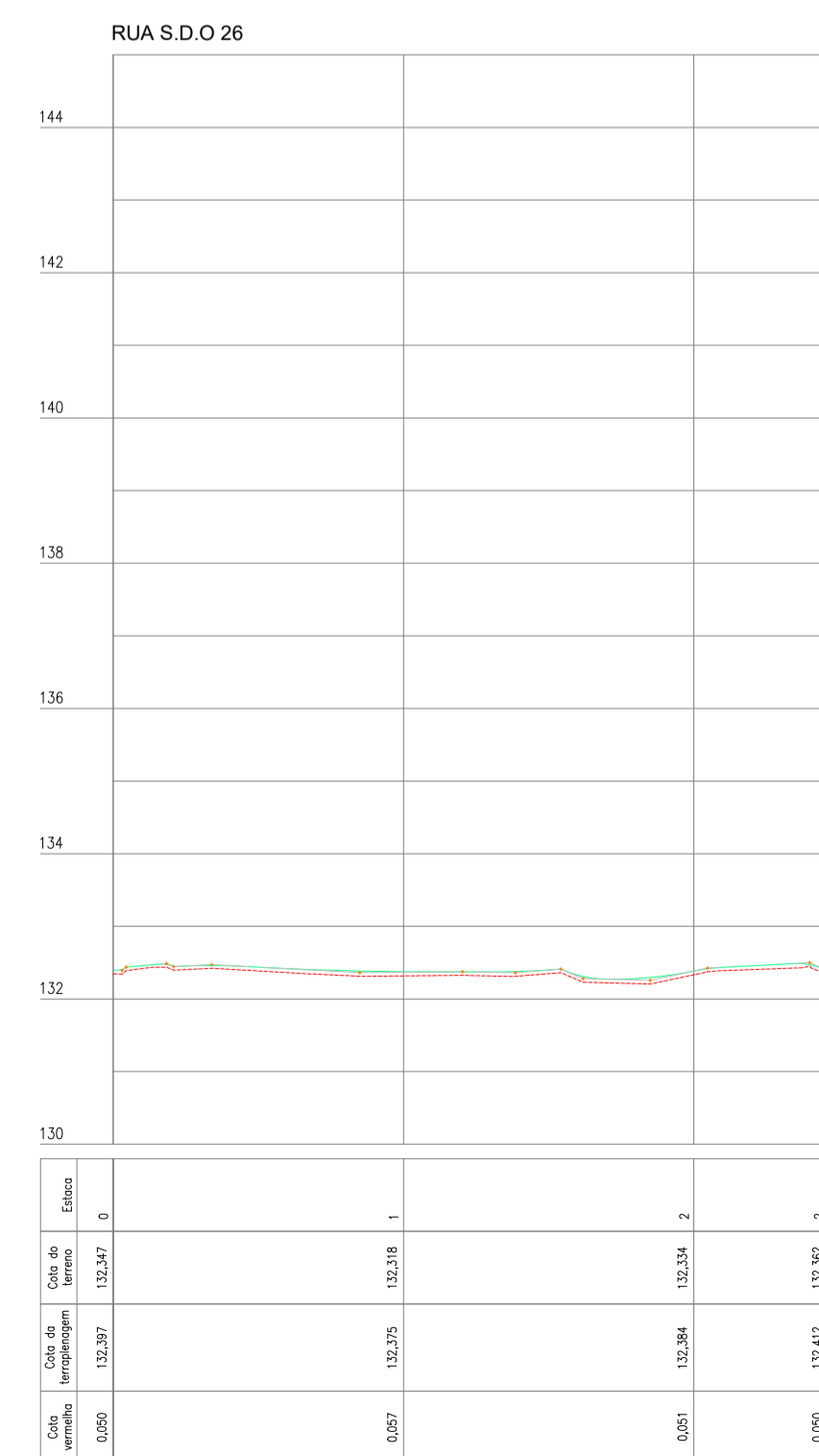
0 500 1000



01 PLANTA BAIXA
ESCALA 1/500



02 SEÇÃO TIPO
ESCALA 1/50



03 PERFIL LONGITUDINAL
ESCALA 1/1000

LEGENDA DE DESENHOS

ESTACA

APROVAÇÃO:


PROPRIETÁRIO: _____

FISCALIZAÇÃO: _____

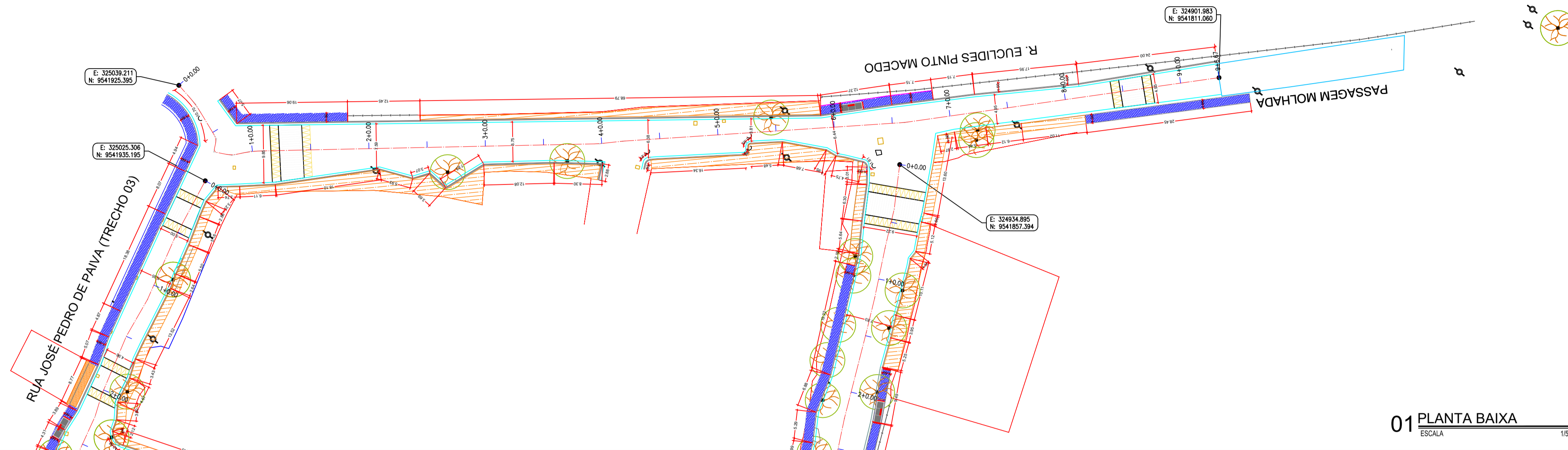
ARTHUR MOREIRA TORQUATO - ENG° CIVIL - CREA: 53.900 D / CE

	PREFEITURA MUNICIPAL DE RERIUTABA		DESENHO: 01/01	PRANCHA Nº: 01/13
	PAVIMENTAÇÃO NA ZONA URBANA DO MUNICÍPIO DE RERIUTABA-CE			
PROJETO GEOMÉTRICO RUA S.D.O 26				
LOCAL:	LOCALIDADE SEDE DE RERIUTABA-CE - VILA CAMPOS			
PROJETISTA:	ARTHUR MOREIRA TORQUATO - ENG° CIVIL - CREA: 53.900 D / CE,	ESCALA:		
PROPRIETÁRIO:	PREFEITURA MUNICIPAL DE RERIUTABA - 07.588.667/0001-87	INDICADA:		
DESENHISTA:	LETICIA OLIVEIRA	DATA:		
ARQUIVO:	PAV_ASF_SEDE BAIRRO VILA CAMPOS_GEO_R9.DWG	NOVEMBRO/2023		

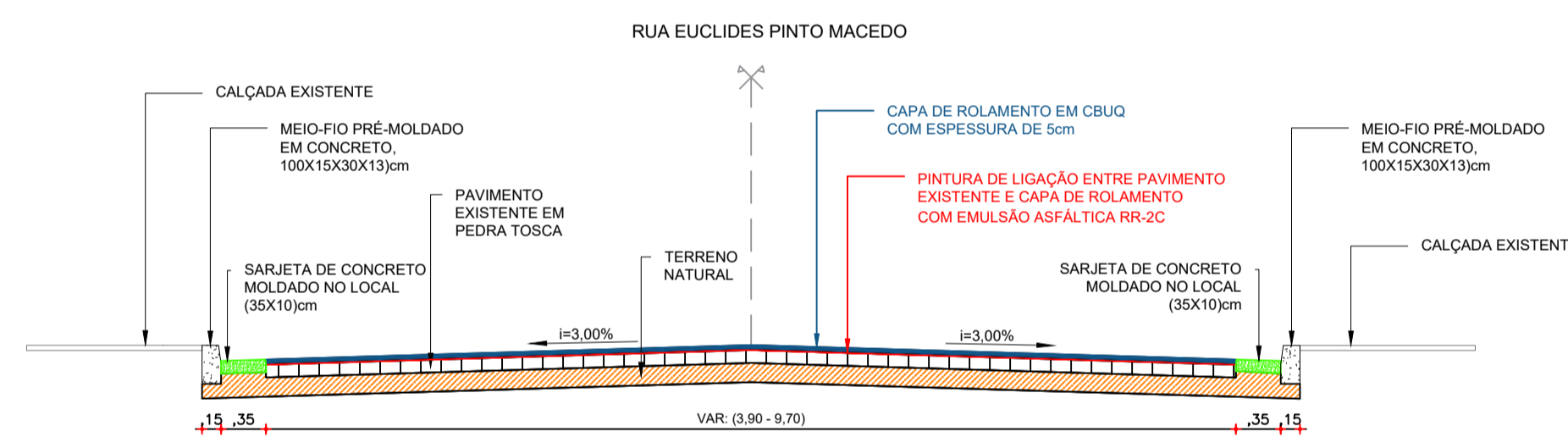




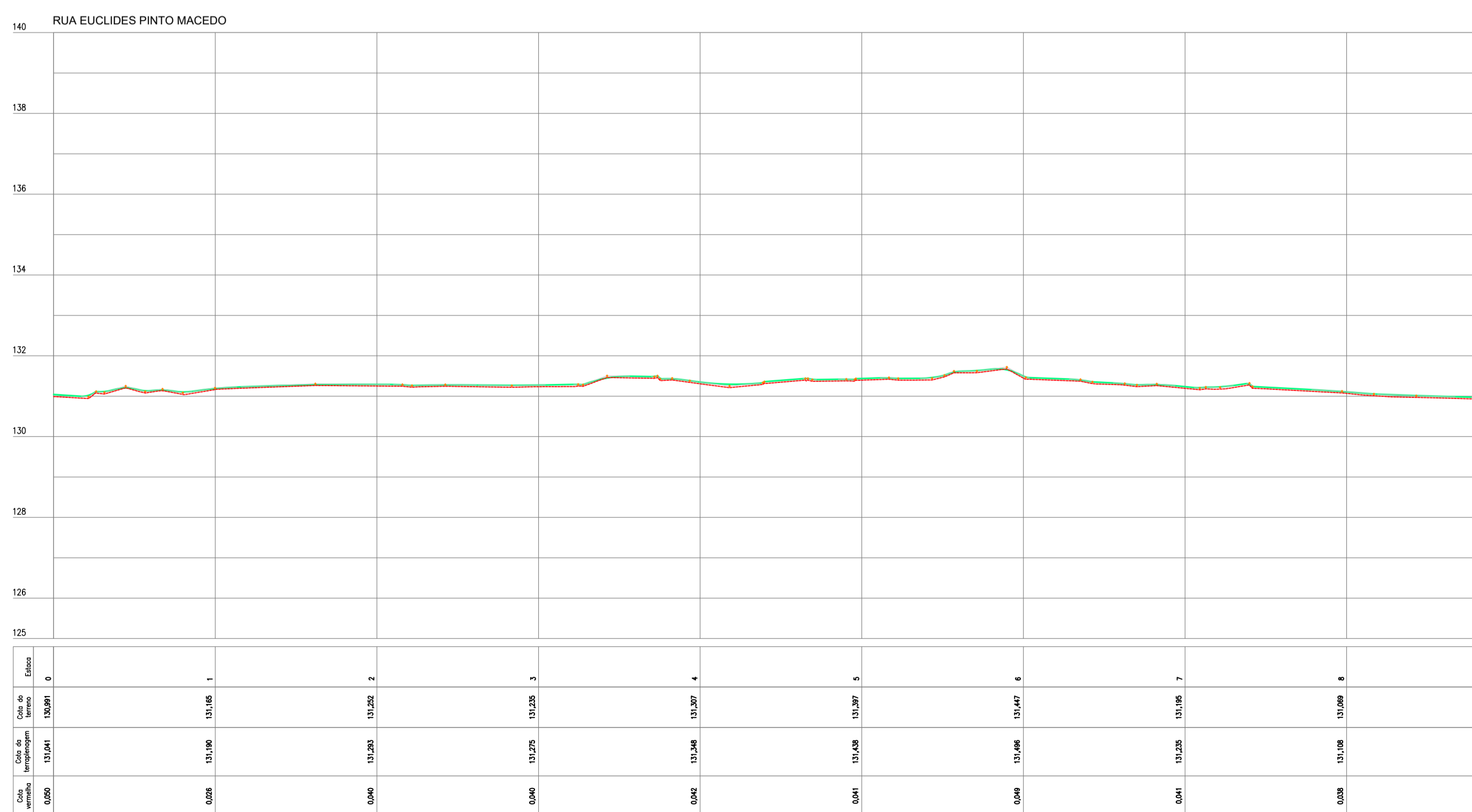
0 500 1000



01 PLANTA BAIXA
ESCALA 1/500

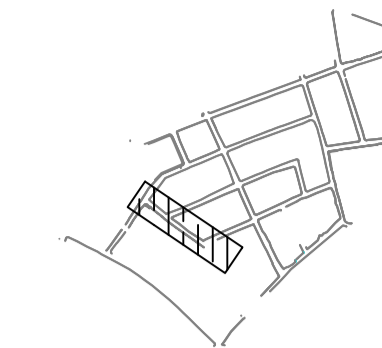


02 SEÇÃO TIPO
ESCALA 1/50



03 PERFIL LONGITUDINAL
ESCALA H=1000, V=11000

MAPA DE SITUAÇÃO



LEGENDA DE DESENHOS

ESTACA

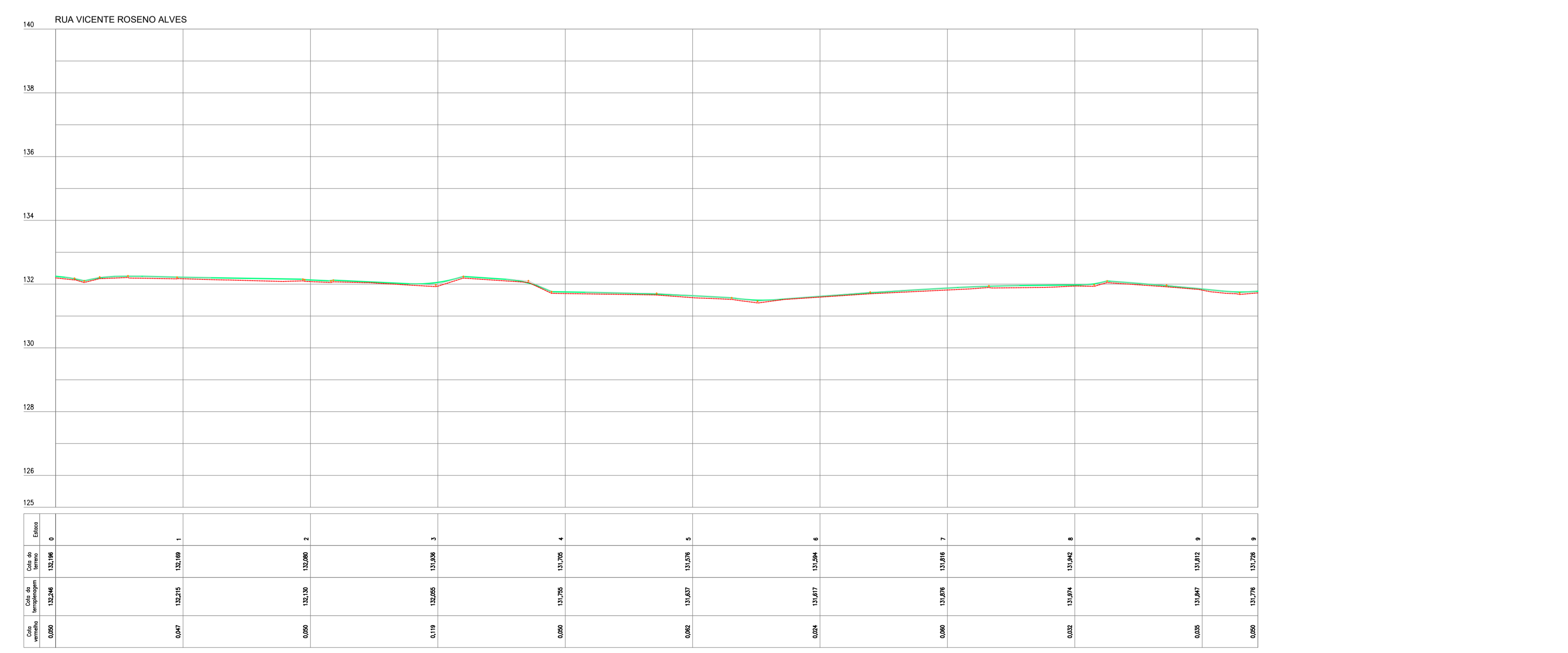
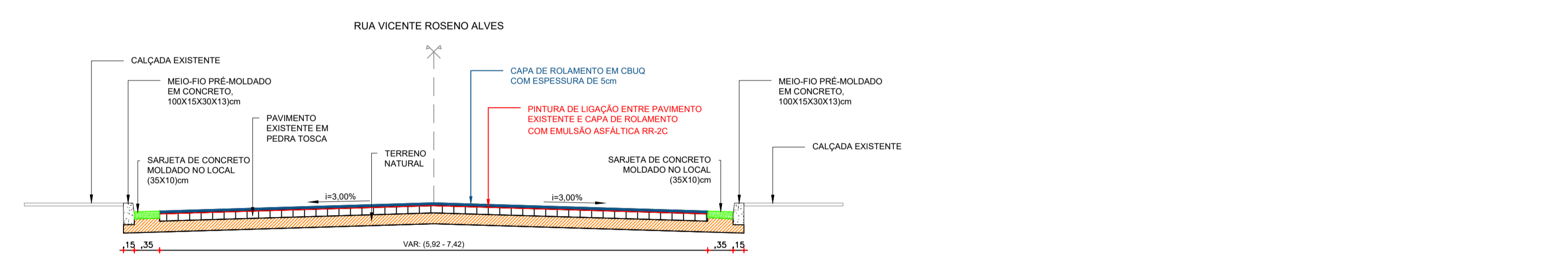
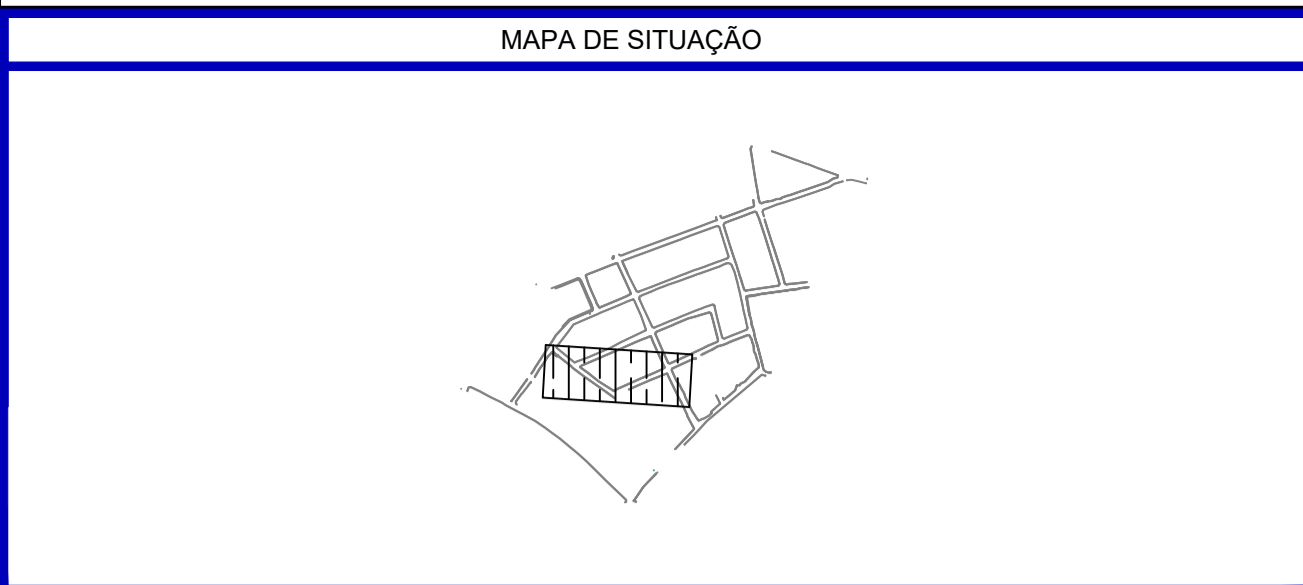
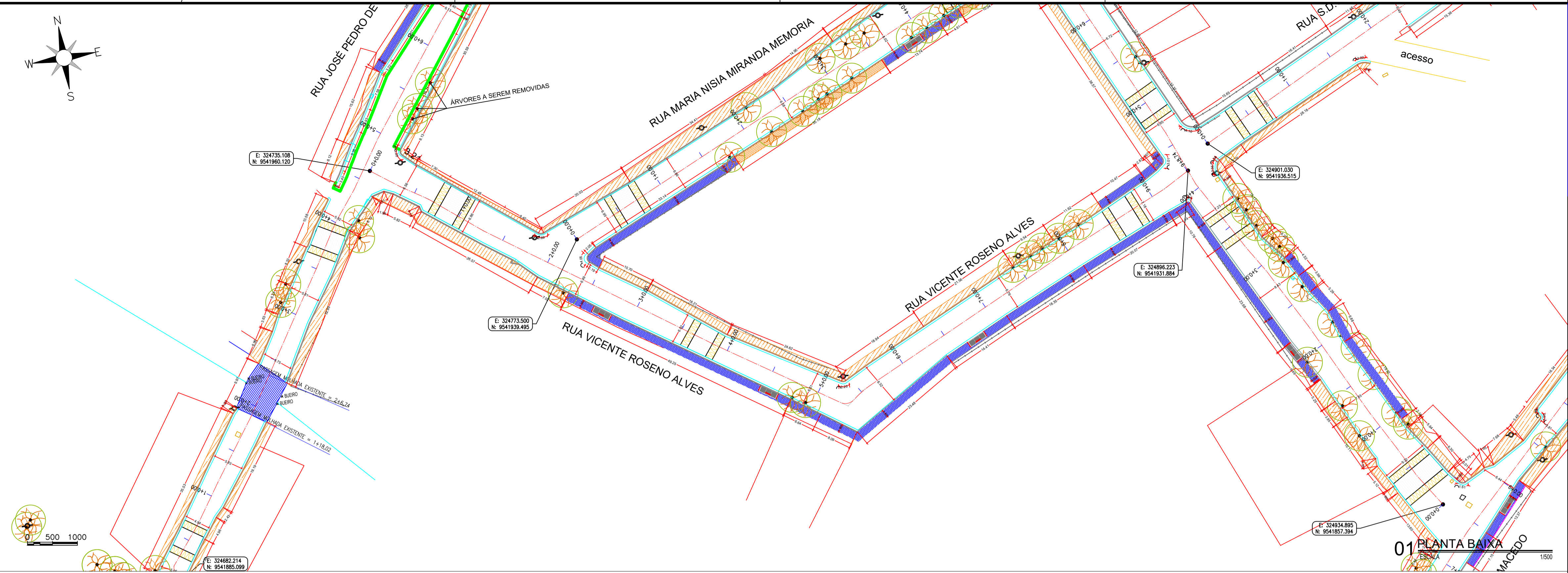
APROVAÇÃO:

PROPRIETÁRIO: _____

FISCALIZAÇÃO: _____

ARTHUR MOREIRA TORQUATO - ENG. CIVIL - CREA: 53.900 D / CE.

	PREFEITURA MUNICIPAL DE RERIUTABA		DESENHO: 01/01	PRANCHA N°: 02/13
	PAVIMENTAÇÃO NA ZONA URBANA DO MUNICÍPIO DE RERIUTABA-CE			
PROJETO GEOMÉTRICO RUA EUCLIDES PINTO MACEDO				
LOCAL:	LOCALIDADE SEDE DE RERIUTABA-CE - VILA CAMPOS			
PROJETISTA:	ARTHUR MOREIRA TORQUATO - ENG. CIVIL - CREA: 53.900 D / CE.		ESCALA:	INDICADA
PROPRIETÁRIO:	PREFEITURA MUNICIPAL DE RERIUTABA - 07.598.667/0001-87		DATA:	
DESENHISTA:	LETICIA OLIVEIRA		ARQUIVO:	NOVEMBRO/2023
	PAV_ASF_SEDE BAIRRO VILA CAMPOS_GEO_R9.DWG			



LEGENDA DE DESENHOS

APROVAÇÃO:

PROPRIETÁRIO: _____

FISCALIZAÇÃO: _____

ARTHUR MOREIRA TORQUATO - ENG. CIVIL - CREA: 53.900 D / CE.

JOTA BARROS PROJETOS

LOCAL: LOCALIDADE SEDE DE RERIUTABA-CE - VILA CAMPOS

PROJETISTA: ARTHUR MOREIRA TORQUATO - ENG. CIVIL - CREA: 53.900 D / CE.

PROPRIETÁRIO: PREFEITURA MUNICIPAL DE RERIUTABA - 07.598.667/0001-87

DESENHISTA: LETICIA OLIVEIRA

ARQUIVO: PAV_ASF_SEDE BAIRRO VILA CAMPOS_GEO_R9.DWG

PREFEITURA MUNICIPAL DE RERIUTABA

PAVIMENTAÇÃO NA ZONA URBANA DO MUNICÍPIO DE RERIUTABA-CE

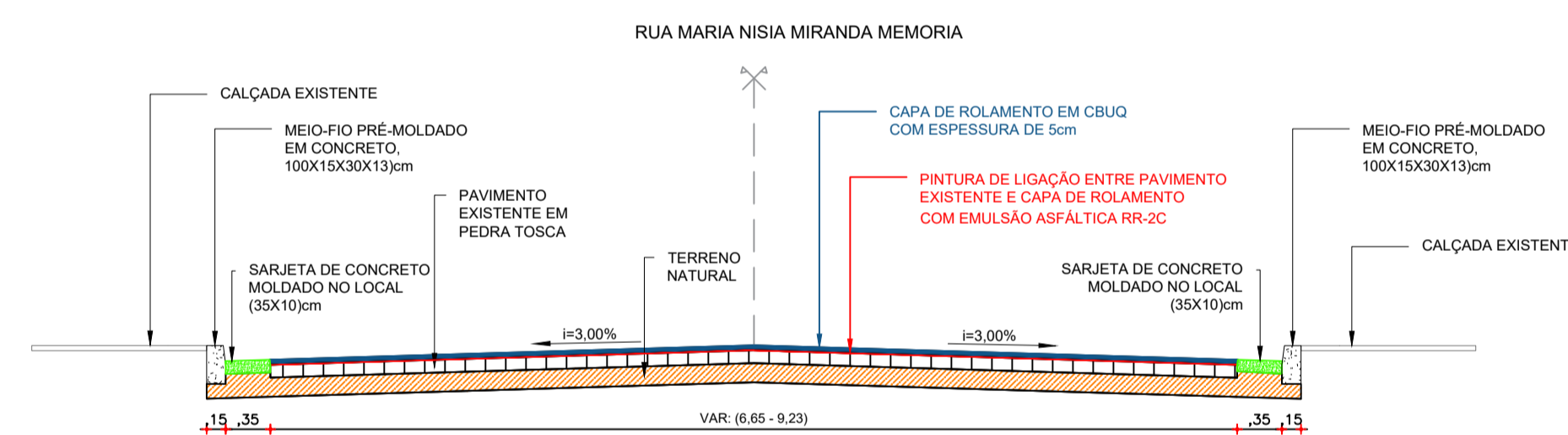
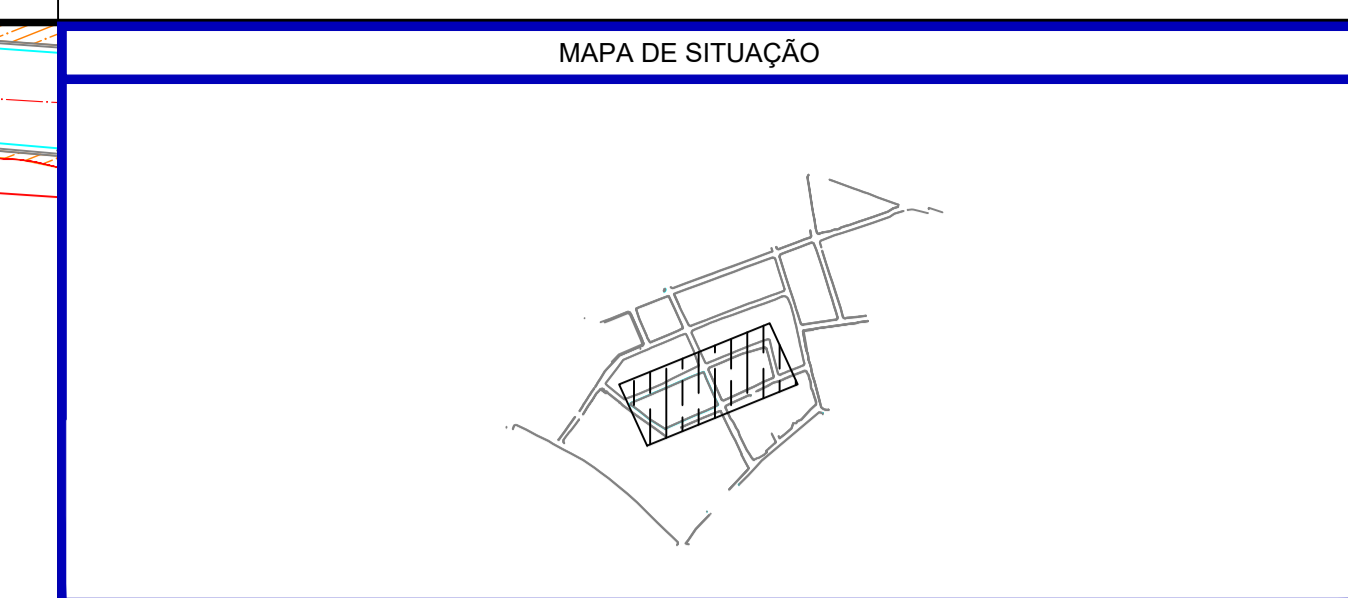
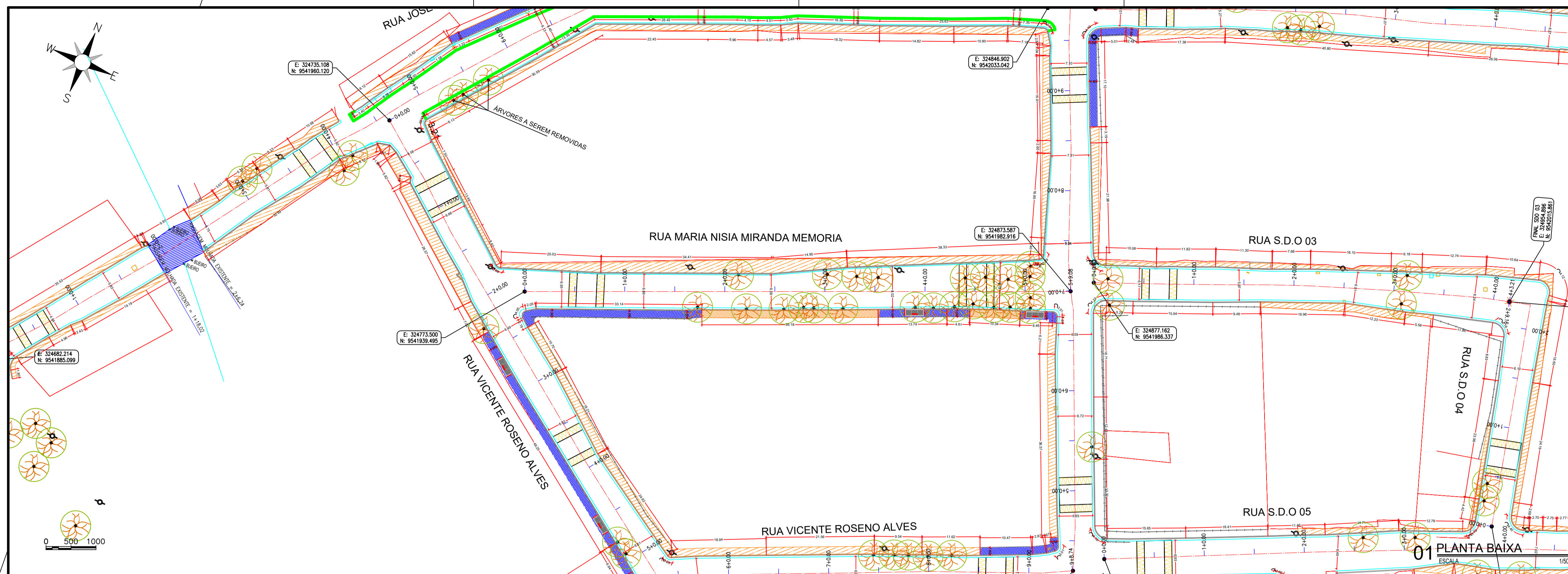
PROJETO GEOMÉTRICO RUA VICENTE ROSENO ALVES

DESENHO: 01/01 PRANCHA N°: 03/13

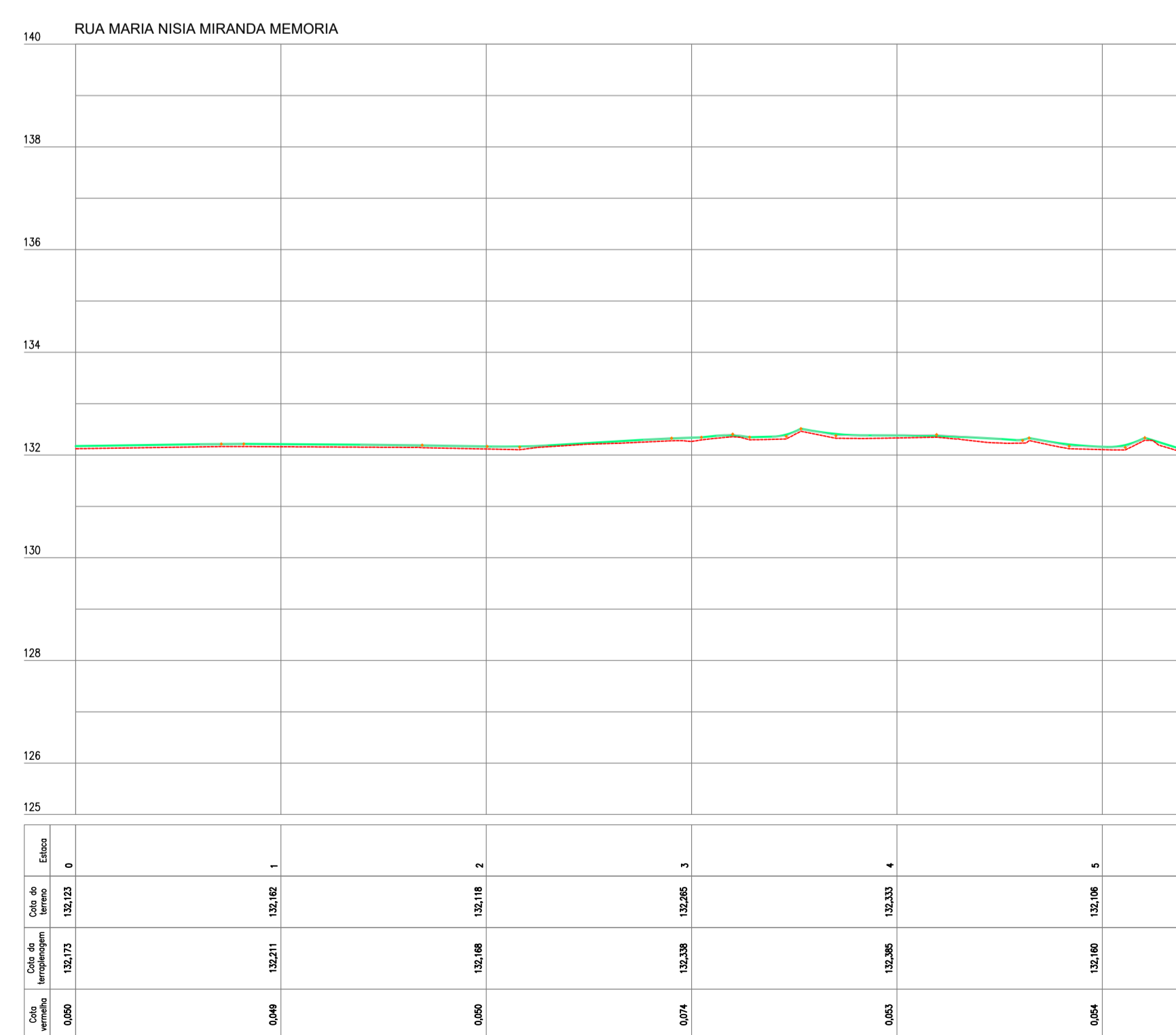
ESCALA: INDICADA

DATA: NOVEMBRO/2023

03 PERFIL LONGITUDINAL
ESCALA: H=1:500, V=1:100

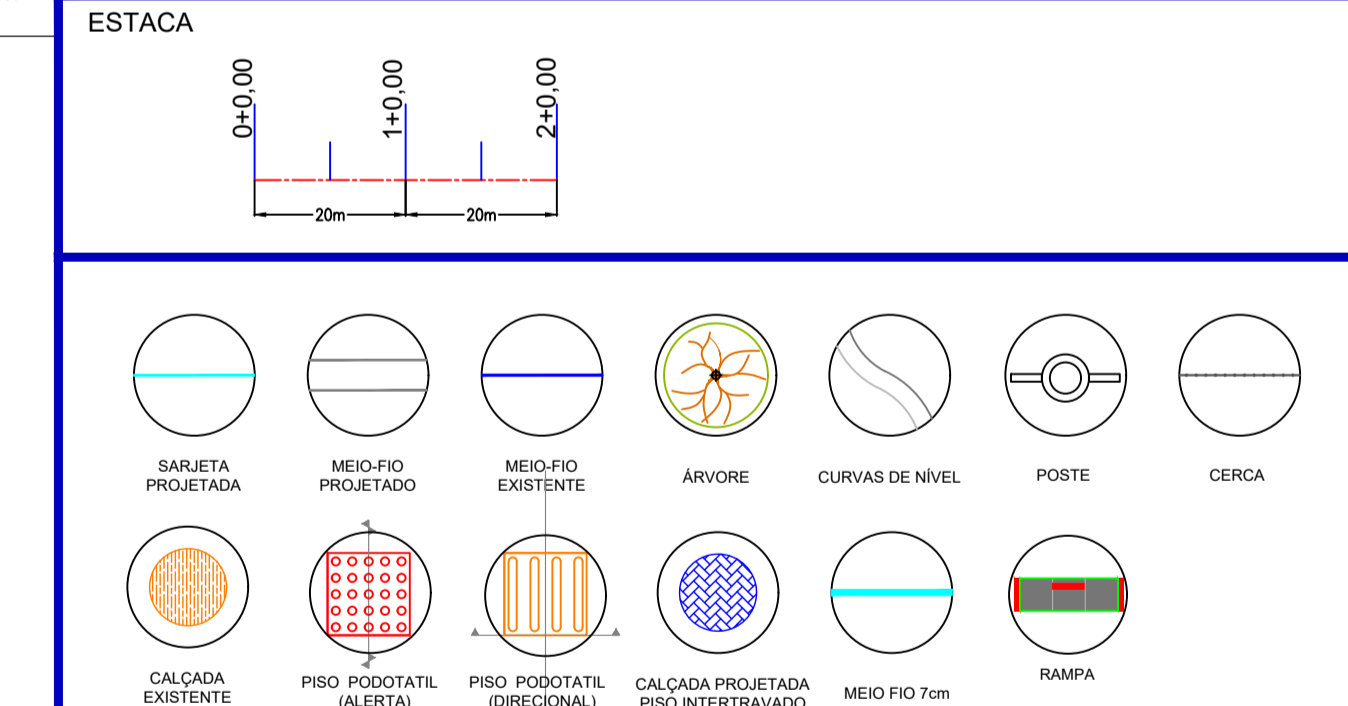


02 SEÇÃO TIPO
ESCALA 1/50



03 PERFIL LONGITUDINAL
ESCALA H=1000, V=1100

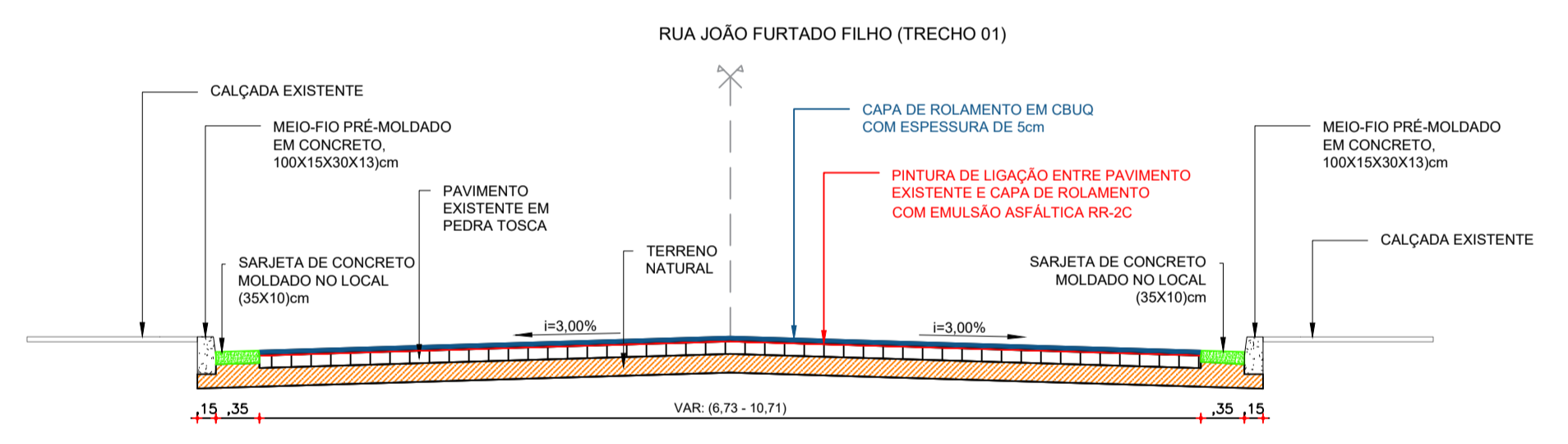
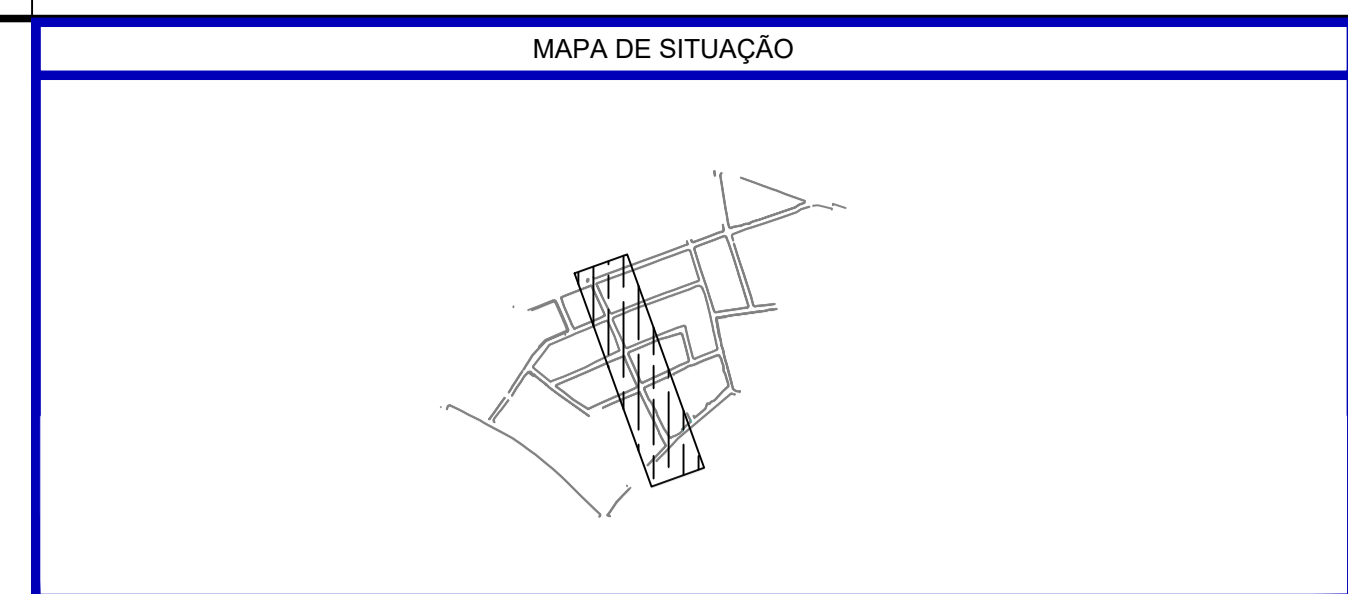
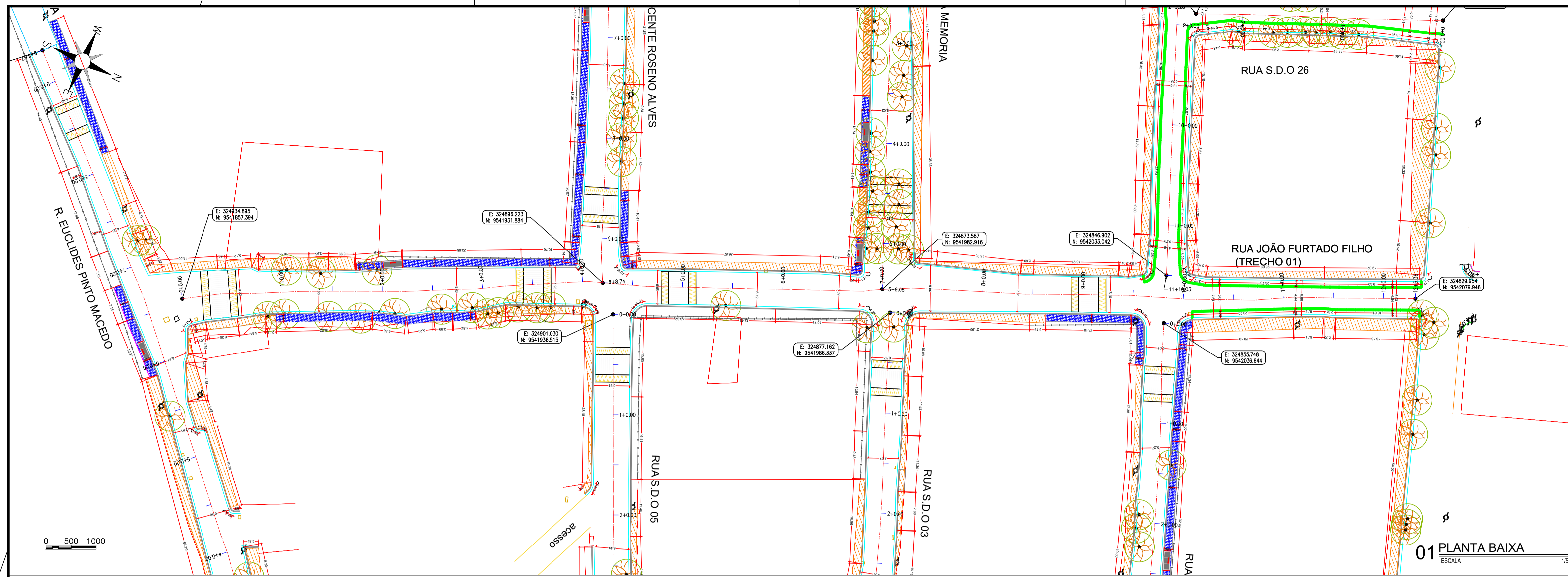
LEGENDA DE DESENHOS



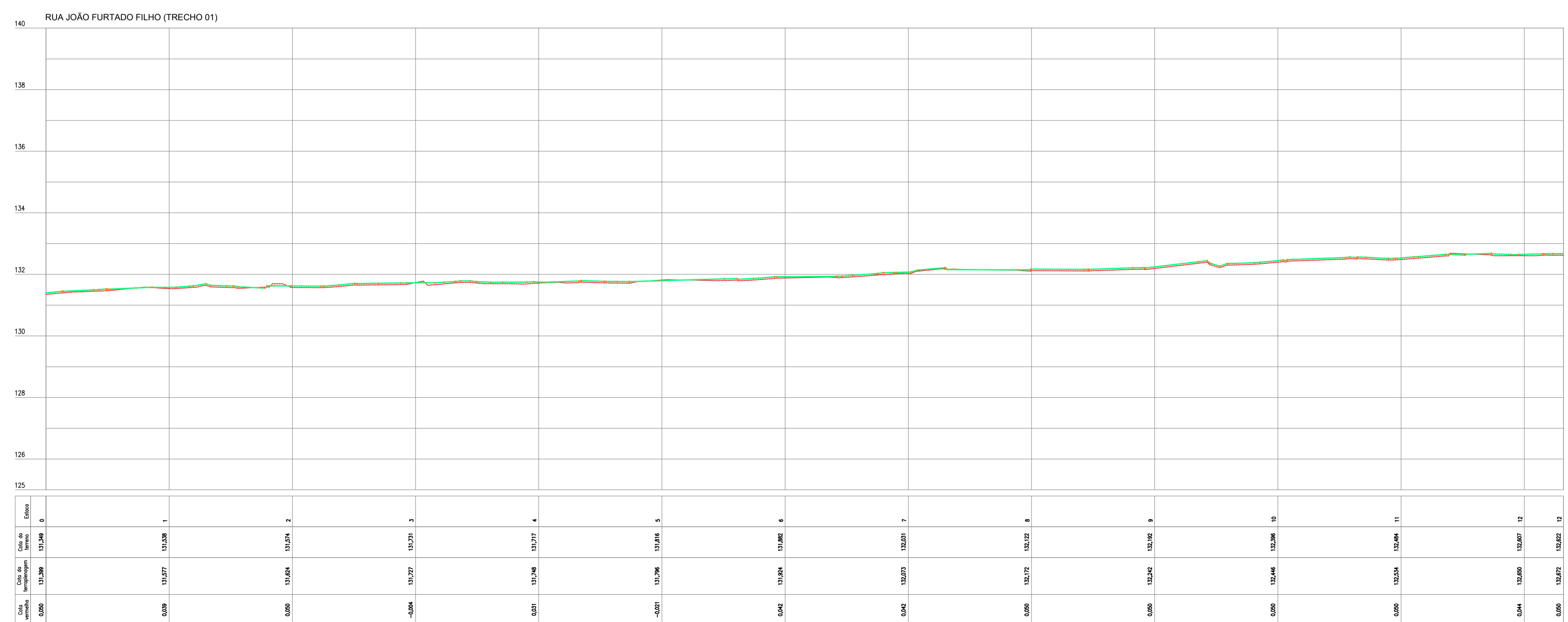
APROVAÇÃO:

PROPRIETÁRIO: _____ FISCALIZAÇÃO: _____
 ARTHUR MOREIRA TORQUATO - ENG. CIVIL - CREA: 53.900 D / CE.

	PREFEITURA MUNICIPAL DE RERIUTABA		DESENHO: 01/01	PRANCHA Nº: 04/13
	PAVIMENTAÇÃO NA ZONA URBANA DO MUNICÍPIO DE RERIUTABA-CE			
	PROJETO GEOMÉTRICO RUA MARIA NISIA MIRANDA MEMORIA			
LOCAL:	LOCALIDADE SEDE DE RERIUTABA-CE - VILA CAMPOS			
PROJETISTA:	ARTHUR MOREIRA TORQUATO - ENG. CIVIL - CREA: 53.900 D / CE.		ESCALA: INDICADA	
PROPRIETÁRIO:	PREFEITURA MUNICIPAL DE RERIUTABA - 07.598.6670001-87		DATA: _____	
DESENHISTA:	LETICIA OLIVEIRA		ARQUIVO: PAV_ASF_SEDE BAIRRO VILA CAMPOS_GEO_R9.DWG	
ARQUIVO:	NOVEMBRO/2023			



02 SEÇÃO TIPO
ESCALA 1:50



03 PERFIL LONGITUDINAL
ESCALA H:1000, V:1100

LEGENDA DE DESENHOS

ESTACA

APROVAÇÃO:

PROPRIETÁRIO: _____

FISCALIZAÇÃO: _____

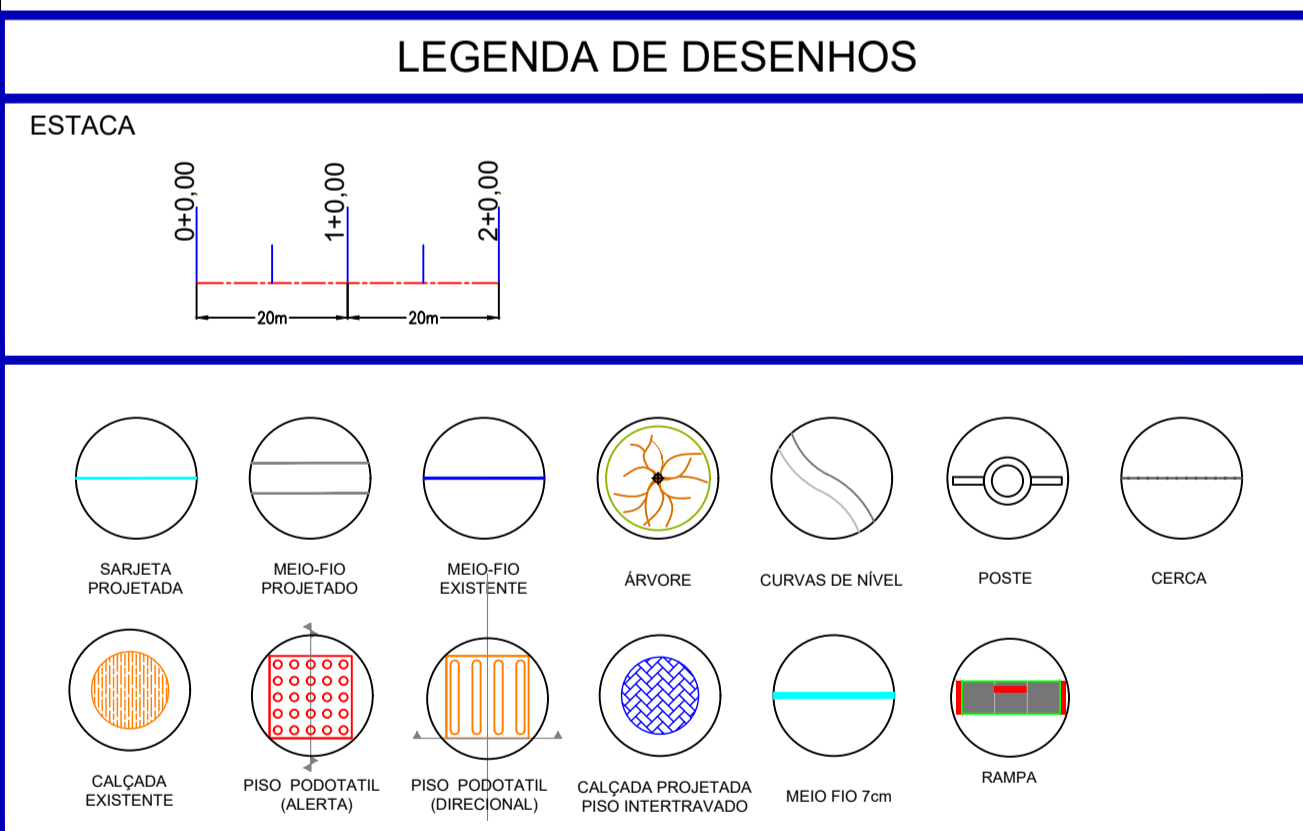
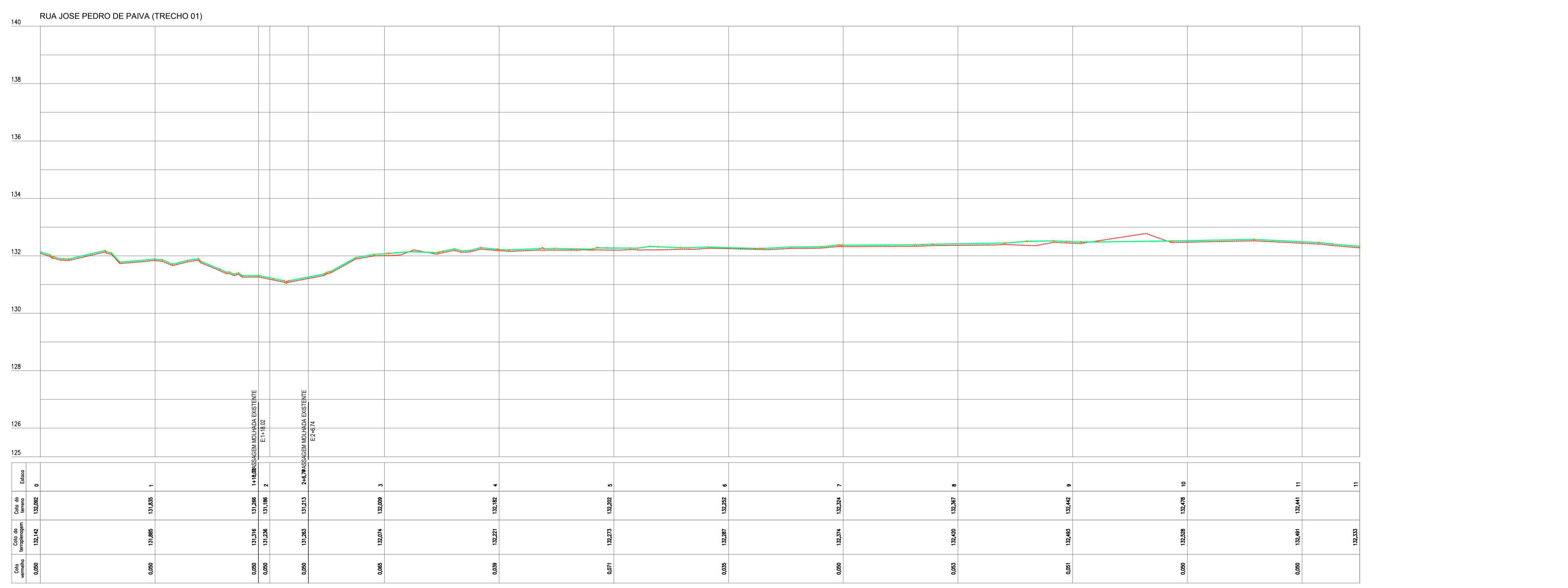
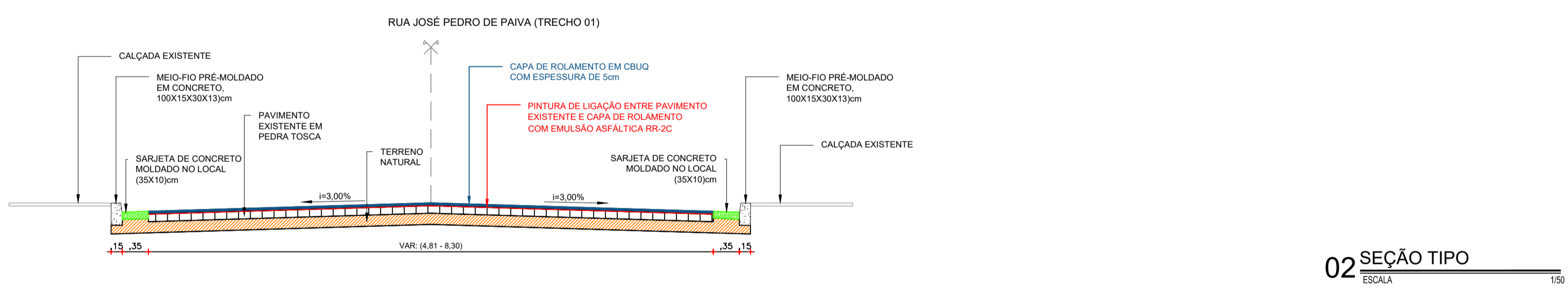
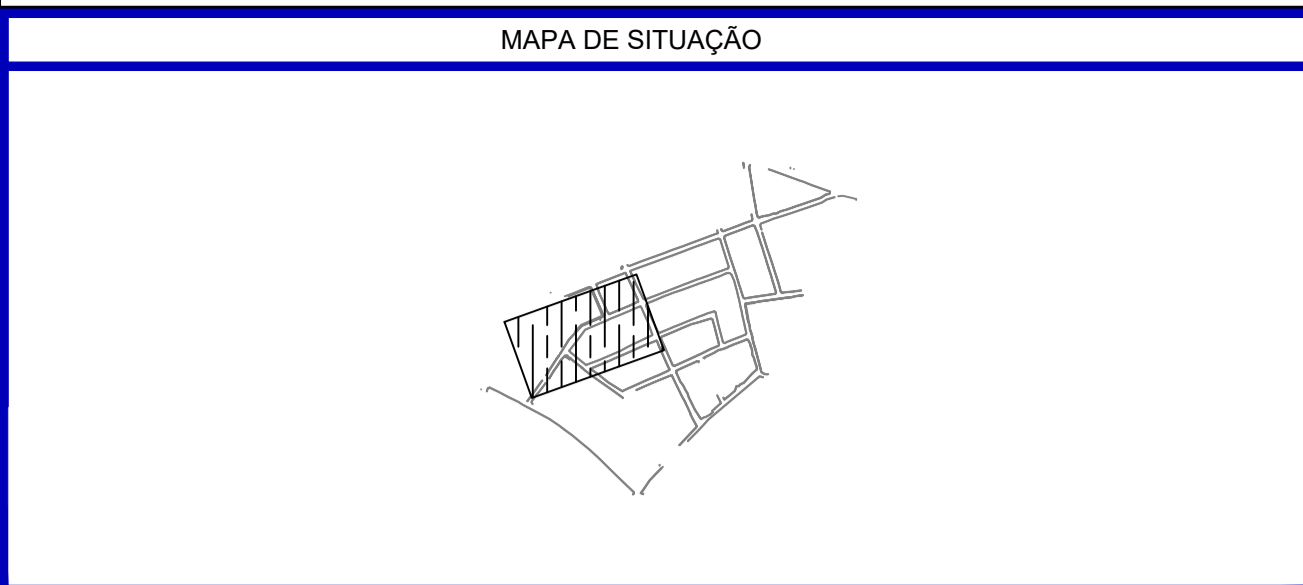
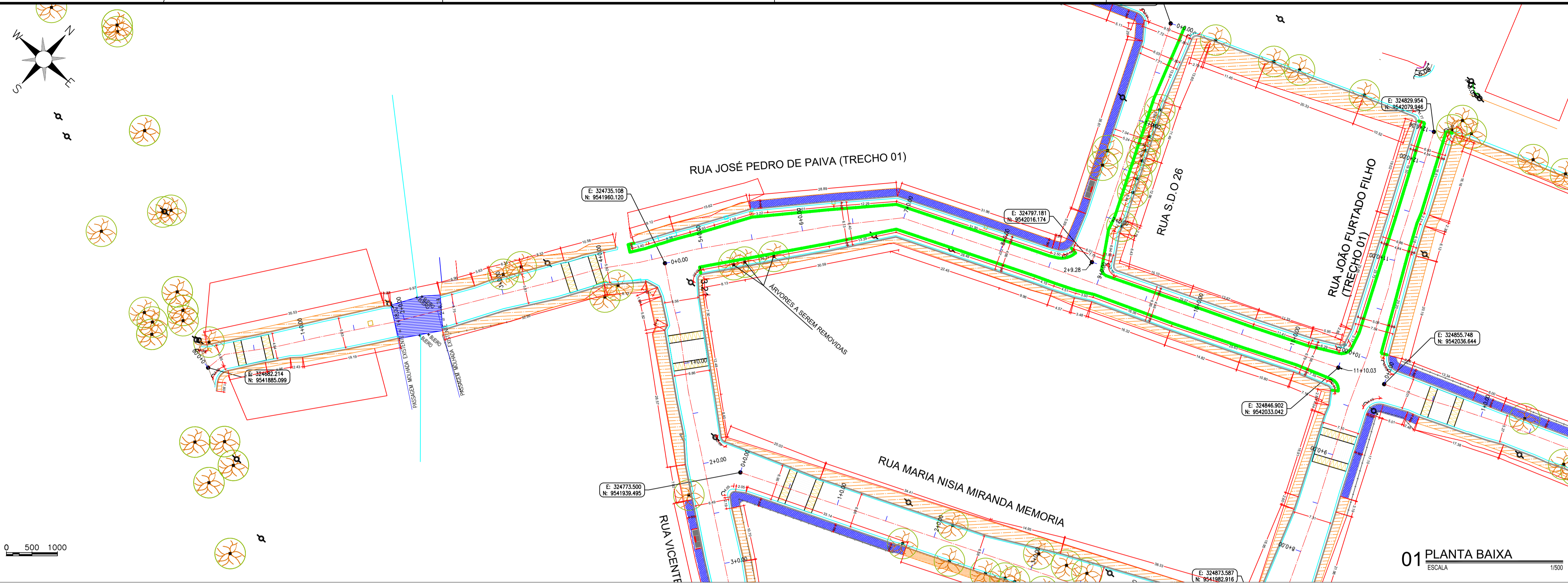
ARTHUR MOREIRA TORQUATO - ENG. CIVIL - CREA: 53.900 D / CE

PREFEITURA MUNICIPAL DE RERIUTABA

DESENHO: 01/01 PRANCHA Nº: 05/13

PROJETO GEOMÉTRICO
PAVIMENTAÇÃO NA ZONA URBANA DO MUNICÍPIO DE RERIUTABA-CE
RUA JOÃO FURTADO FILHO (TRECHO 01)

LOCAL: LOCALIDADE SEDE DE RERIUTABA-CE - VILA CAMPOS	ESCALA: INDICADA
PROJETISTA: ARTHUR MOREIRA TORQUATO - ENG. CIVIL - CREA: 53.900 D / CE	DATA: _____
PROPRIETÁRIO: PREFEITURA MUNICIPAL DE RERIUTABA - 07.588.6670001-87	ARQUIVO: PAV_ASF_SEDE BAIRRO VILA CAMPOS_GEO_R9.DWG
DESENHISTA: LETICIA OLIVEIRA	NOVEMBRO/2023



APROVAÇÃO:

PROPRIETÁRIO: _____

FISCALIZAÇÃO: _____

ARTHUR MOREIRA TORQUATO - ENO CIVIL - CREA: 53.900 D / CE

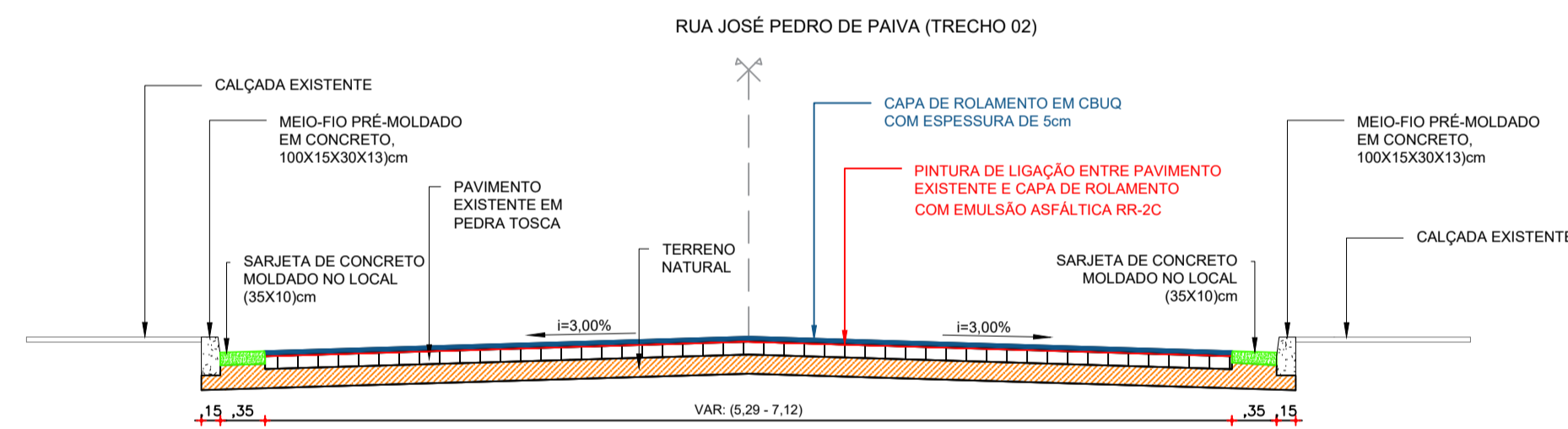
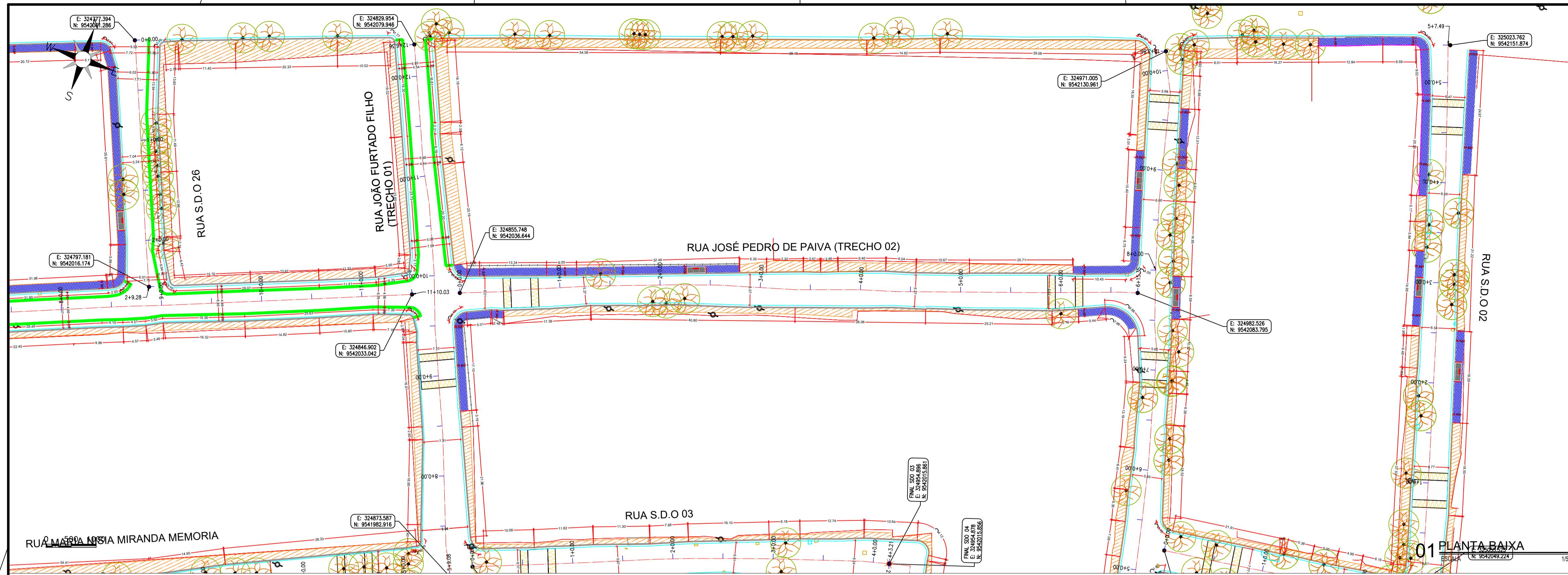
JOTA BARROS PROJETOS

PREFEITURA MUNICIPAL DE RERIUTABA

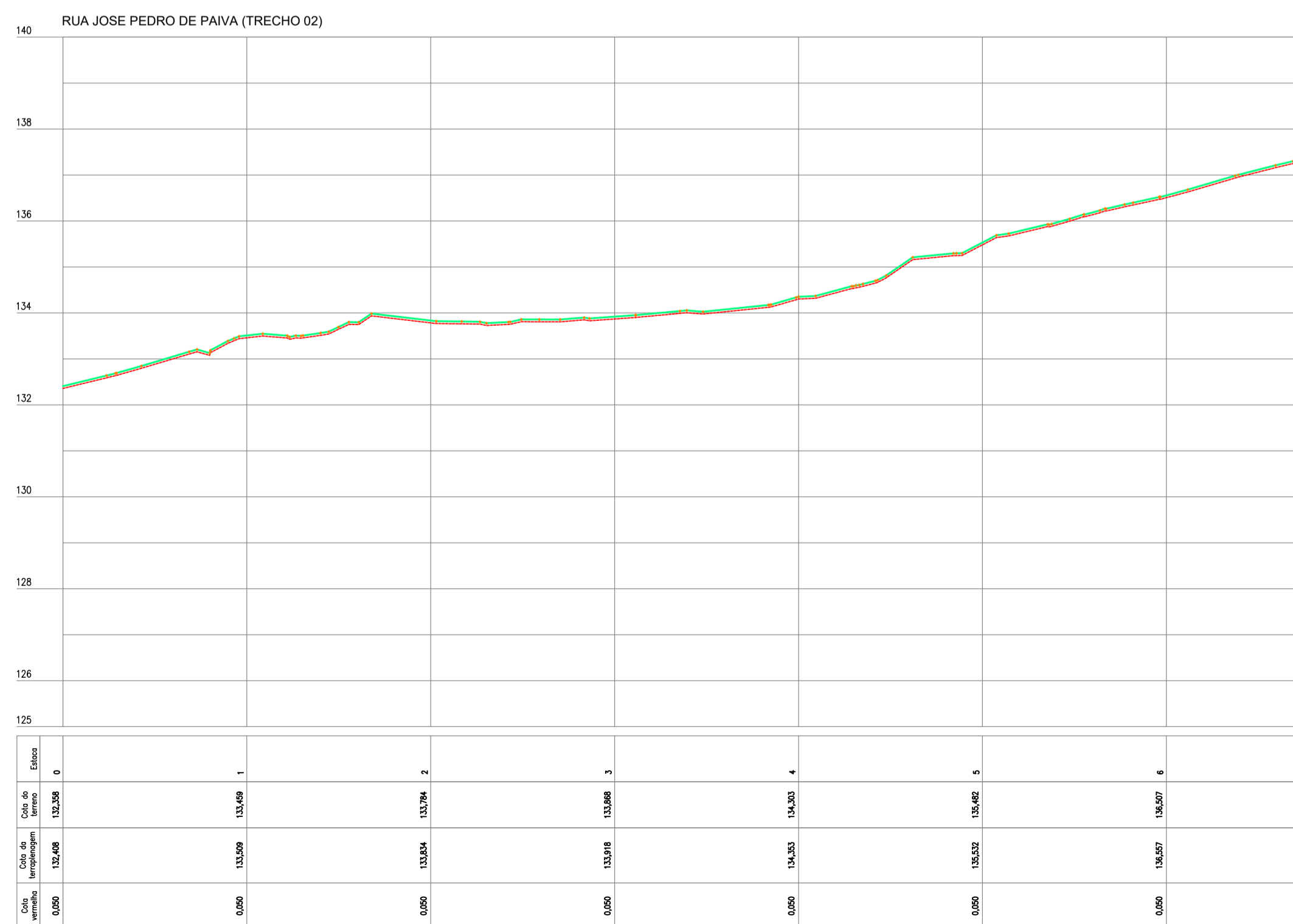
PAVIMENTAÇÃO NA ZONA URBANA DO MUNICÍPIO DE RERIUTABA-CE

PROJETO GEOMÉTRICO
RUA JOSÉ PEDRO PAIVA (TRECHO 01)

LOCAL: LOCALIDADE SEDE DE RERIUTABA-CE - VILA CAMPOS	DESENHO: 01/01	PRANCHA N°: 06/13
PROJETISTA: ARTHUR MOREIRA TORQUATO - ENO CIVIL - CREA: 53.900 D / CE	ESCALA: INDICADA	
PROPRIETÁRIO: PREFEITURA MUNICIPAL DE RERIUTABA - 07.598.6670001-87	DESENHISTA: LETICIA OLIVEIRA	DATA: NOVEMBRO/2023
ARQUIVO: PAV_ASF_SEDE BAIRRO VILA CAMPOS_GEO_R9.DWG		

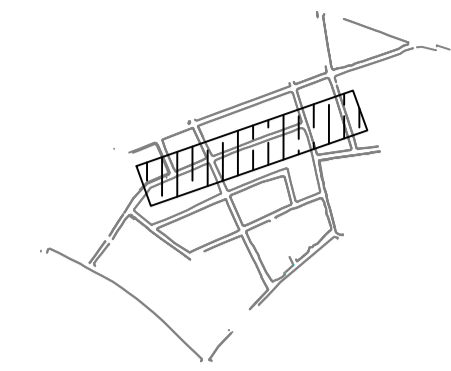


02 SEÇÃO TIPO
ESCALA 1:50



03 PERFIL LONGITUDINAL
ESCALA 1:1000, V-1100

MAPA DE SITUAÇÃO



LEGENDA DE DESENHOS

ESTACA

- SARJETA PROJETADA
- MEIO-FIO PROJETADO
- MEIO-FIO EXISTENTE
- ÁRVORE
- CURVAS DE NÍVEL
- POSTE
- CERCA
- CALÇADA EXISTENTE
- PISO PODOTÁTIL (ALERTIA)
- PISO PODOTÁTIL (DIRECIONAL)
- CALÇADA PROJETADA PISO INTERTRAVADO
- MEIO FIO 7cm
- RAMPA

APROVAÇÃO:

PROPRIETÁRIO: _____ FISCALIZAÇÃO: _____

ARTHUR MOREIRA TORQUATO - ENG. CIVIL - CREA: 53.900 D / CE

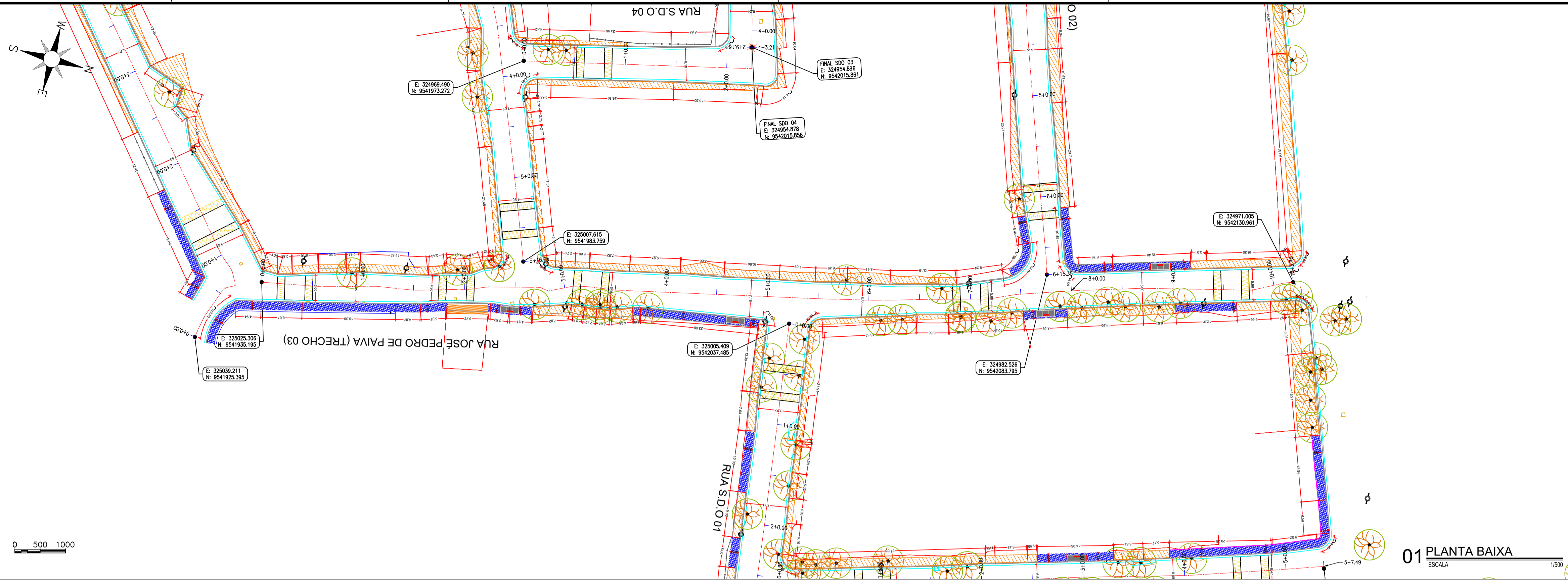
JOTA BARROS PROJETOS

PREFEITURA MUNICIPAL DE RERIUTABA

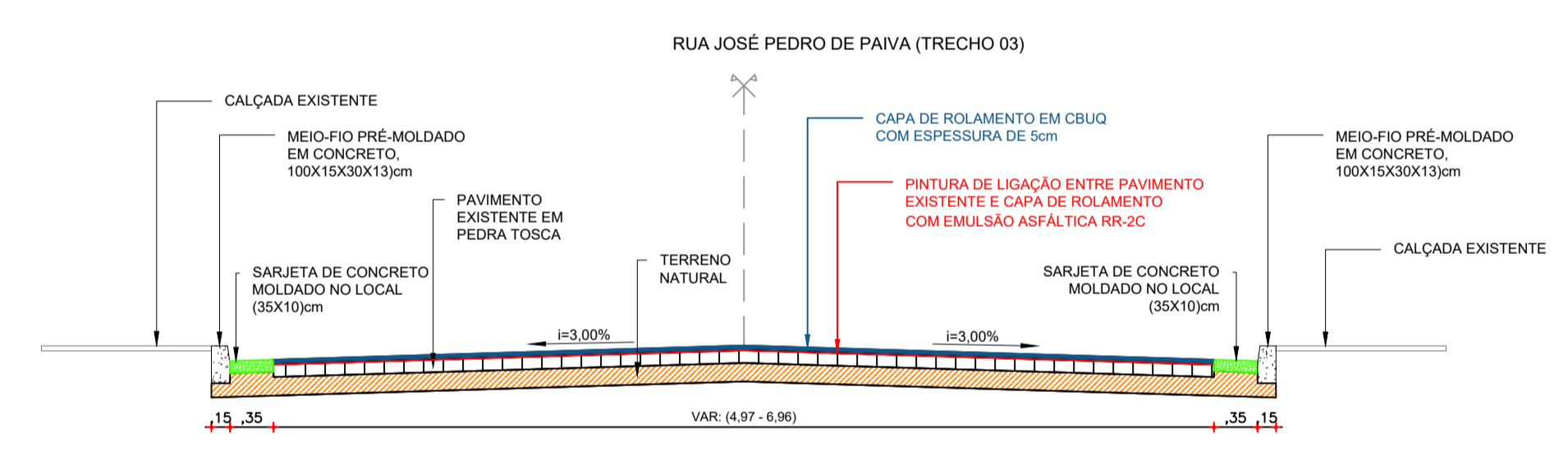
PAVIMENTAÇÃO NA ZONA URBANA DO MUNICÍPIO DE RERIUTABA-CE

PROJETO GEOMÉTRICO
RUA JOSÉ PEDRO DE PAIVA (TRECHO 02)

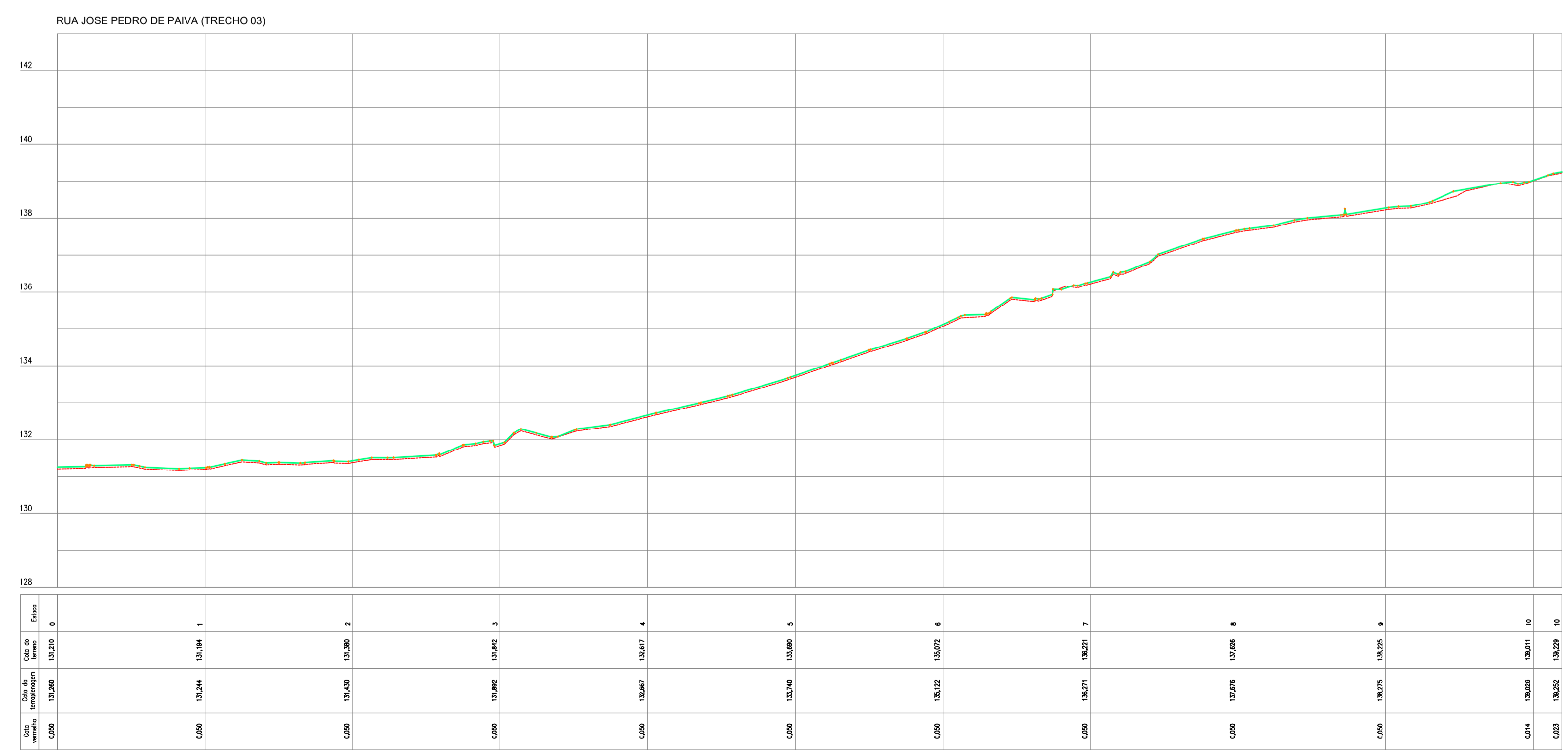
LOCAL: LOCALIDADE SEDE DE RERIUTABA-CE - VILA CAMPOS	DESENHO: 01/01	PRANCHA N°: 07/13
PROJETISTA: ARTHUR MOREIRA TORQUATO - ENG. CIVIL - CREA: 53.900 D / CE	ESCALA: INDICADA	DATA: NOVEMBRO/2023
PROPRIETÁRIO: PREFEITURA MUNICIPAL DE RERIUTABA - 07.598.6670001-87	DESENHISTA: LETICIA OLIVEIRA	ARQUIVO: PAV_ASF_SEDE BAIRRO VILA CAMPOS_GEO_R9.DWG



01 PLANTA BAIXA
ESCALA 1:500

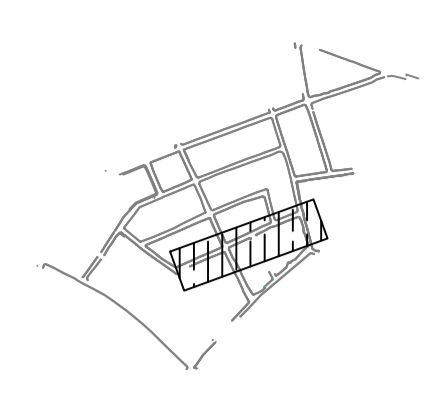


02 SEÇÃO TIPO
ESCALA 1:50



03 PERFIL LONGITUDINAL
ESCALA H=1000, V=1100

MAPA DE SITUAÇÃO



LEGENDA DE DESENHOS

ESTACA

APROVAÇÃO:

PROPRIETÁRIO: _____

FISCALIZAÇÃO: _____

ARTHUR MOREIRA TORQUATO - ENG. CIVIL - CREA: 53.900 D / CE

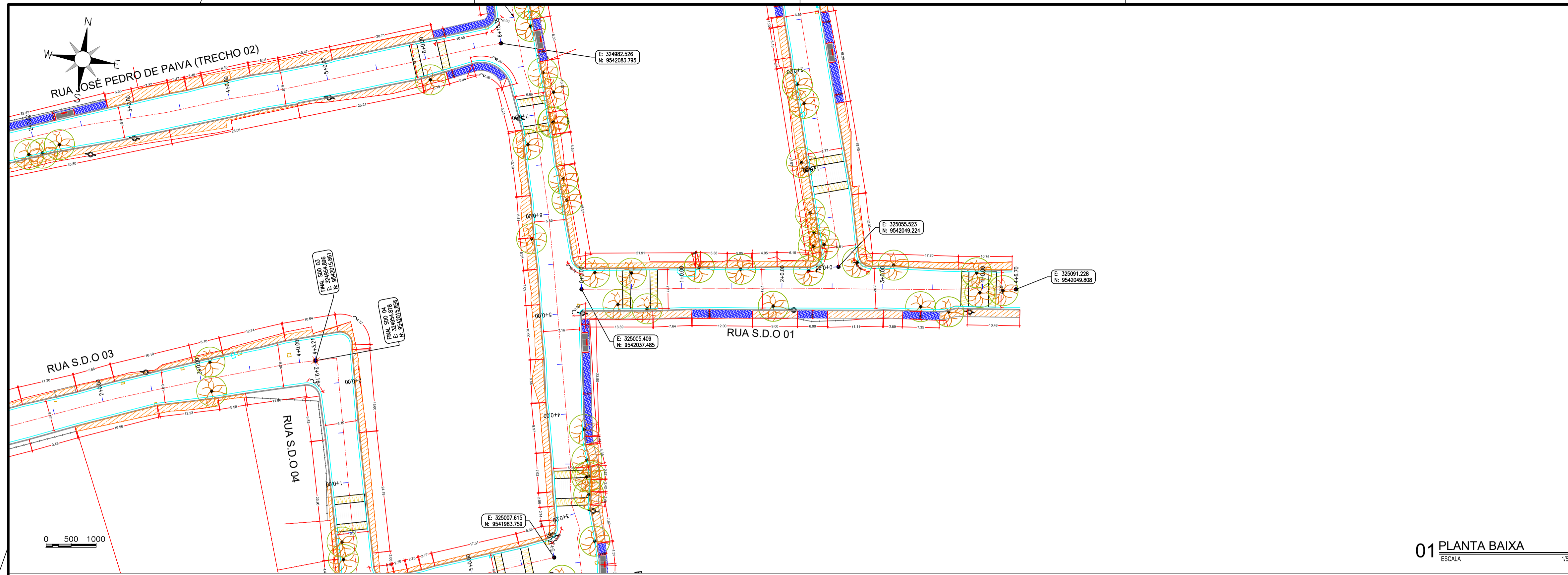
JOTA BARROS PROJETOS

PREFEITURA MUNICIPAL DE RERIUTABA

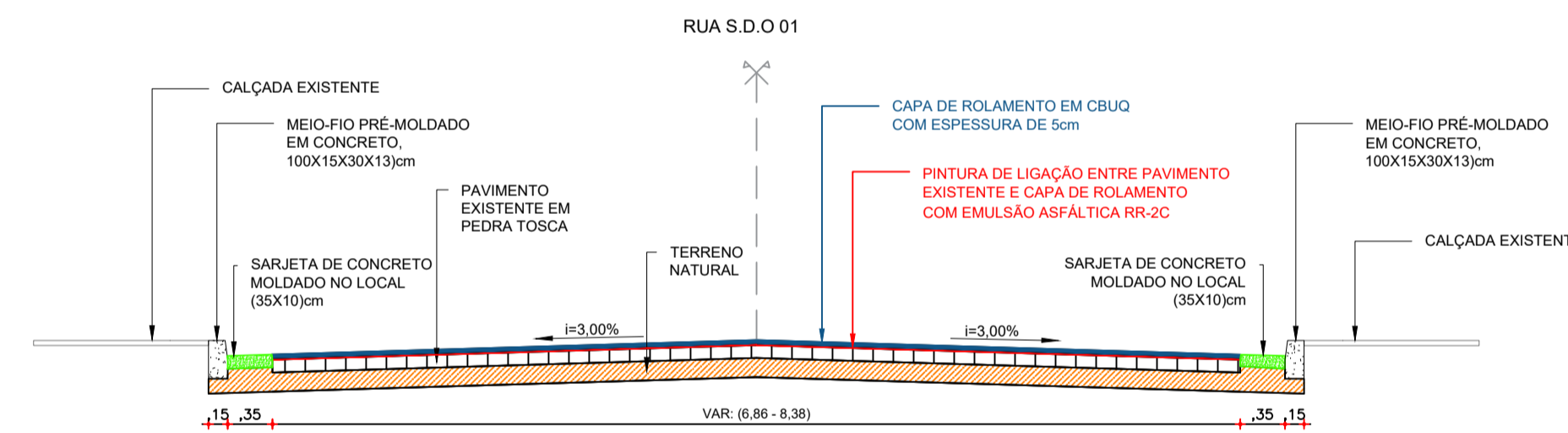
PAVIMENTAÇÃO NA ZONA URBANA DO MUNICÍPIO DE RERIUTABA-CE

PROJETO GEOMÉTRICO
RUA JOSÉ PEDRO PAIVA (TRECHO 03)

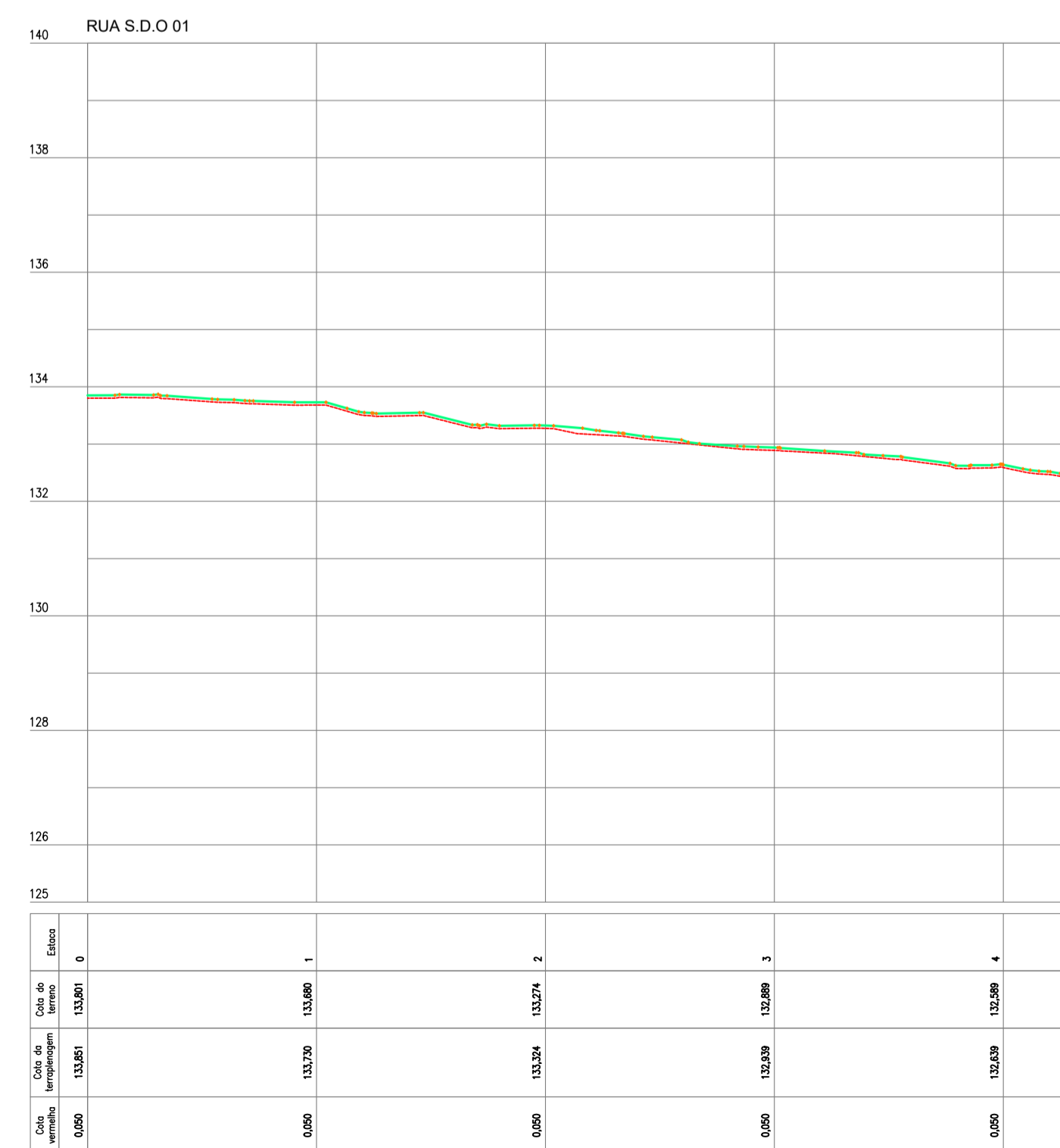
LOCAL:	LOCALIDADE SEDE DE RERIUTABA-CE - VILA CAMPOS	DESENHO:	01/01	PRANCHA N°:	08/13
PROJETISTA:	ARTHUR MOREIRA TORQUATO - ENG. CIVIL - CREA: 53.900 D / CE	ESCALA:	INDICADA		
PROPRIETÁRIO:	PREFEITURA MUNICIPAL DE RERIUTABA - 07.598.667/0001-87	DESENHISTA:	LETICIA OLIVEIRA	DATA:	NOVEMBRO/2023
ARQUIVO:	PAV_ASF_SEDE BAIRRO VILA CAMPOS_GEO_R9.DWG				



01 PLANTA BAIXA
ESCALA 1/600



02 SEÇÃO TIPO
ESCALA 1/50

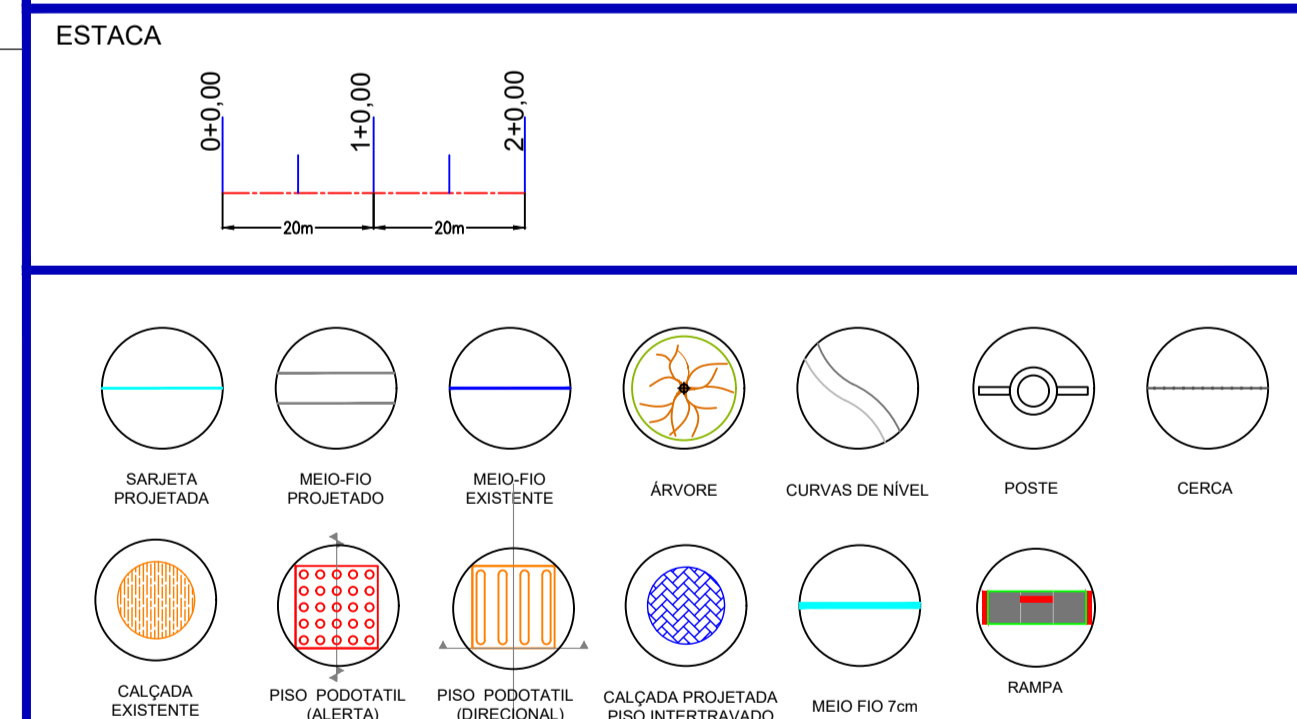


03 PERFIL LONGITUDINAL
ESCALA H=1/500, V=1/100

MAPA DE SITUAÇÃO



LEGENDA DE DESENHOS



APROVAÇÃO:

PROPRIETÁRIO: _____ FISCALIZAÇÃO: _____
 ARTHUR MOREIRA TORQUATO - ENG. CIVIL - CREA: 53.900 D / CE

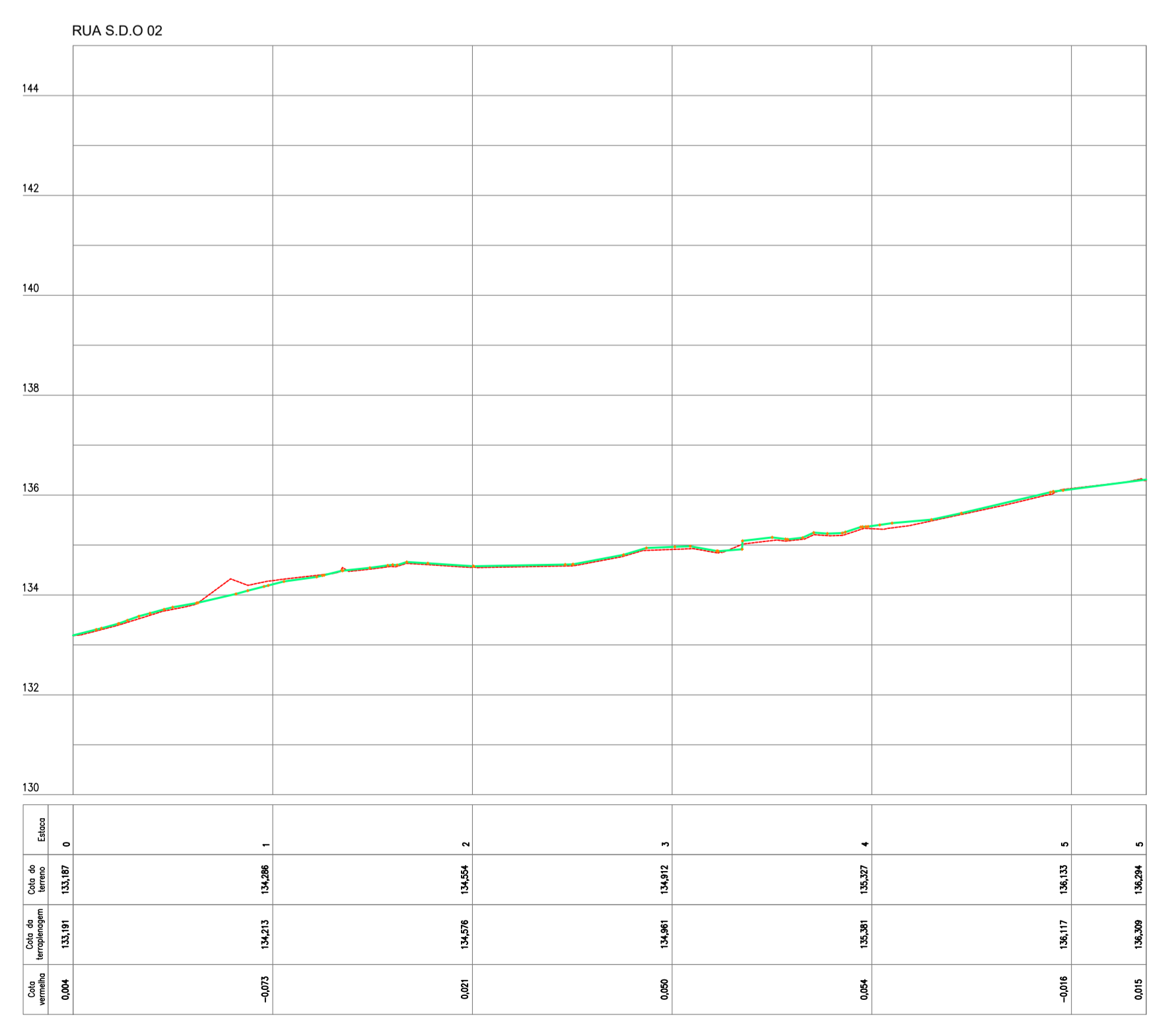
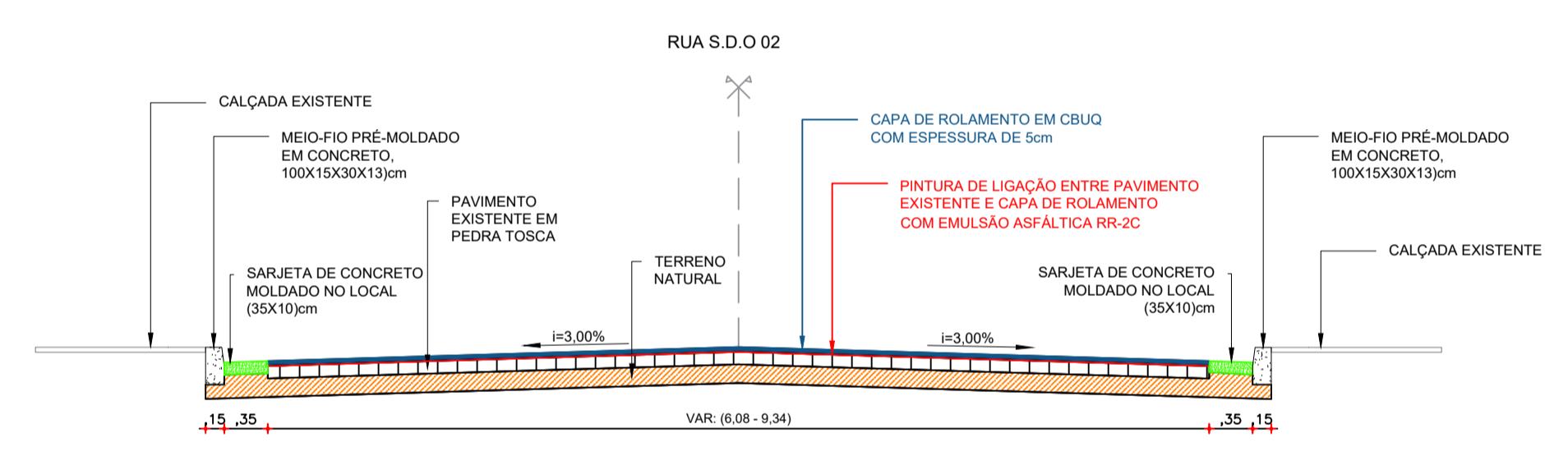
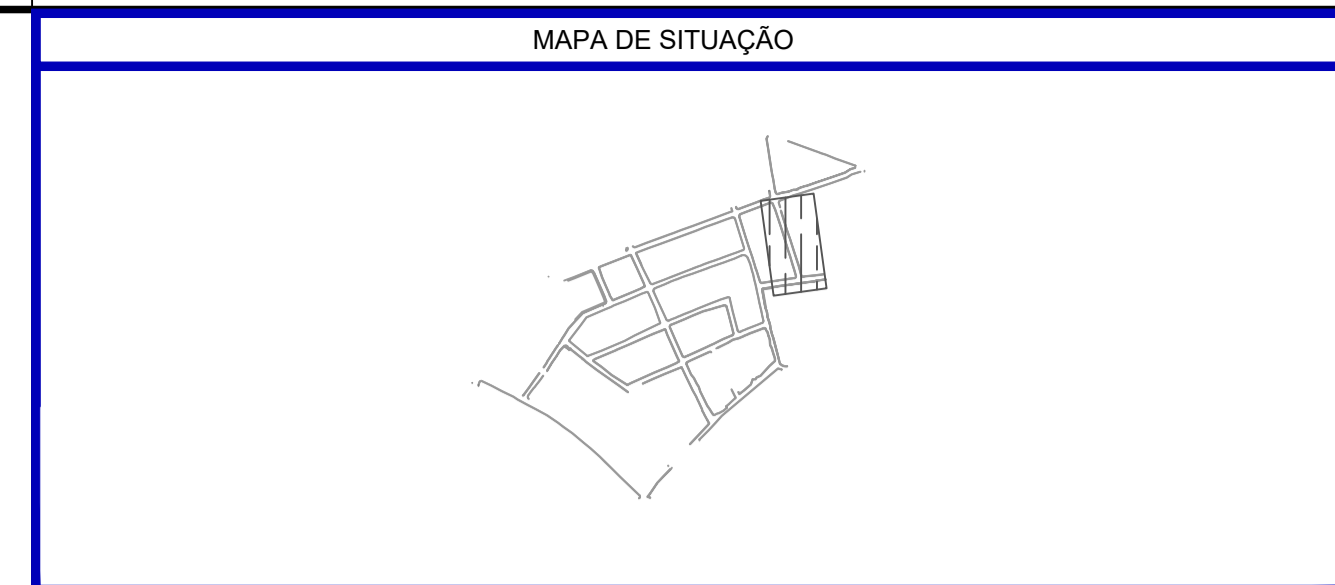
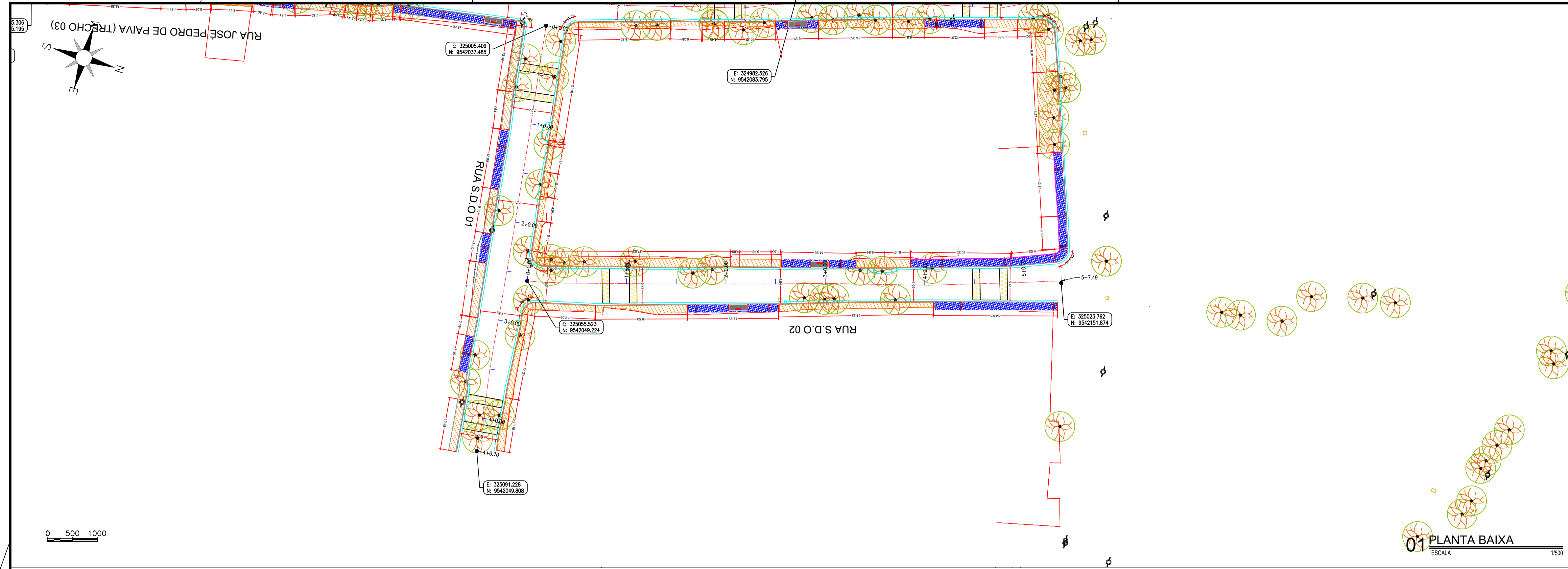
JOTA BARROS PROJETOS
 RUA NEPESINA, 100 - JARDIM SÃO JOSÉ - RERIUTABA - CE - CEP: 61.900-000
 FONE: (85) 3333-1111
 E-MAIL: contato@jotabarrosprojetos.com.br
 www.jotabarrosprojetos.com.br

PREFEITURA MUNICIPAL DE RERIUTABA
 PAVIMENTAÇÃO NA ZONA URBANA DO MUNICÍPIO DE RERIUTABA-CE
 PROJETO GEOMÉTRICO
 RUA S.D.O 01

DESENHO: 01/01 PRANCHA Nº: 09/13

LOCAL:	LOCALIDADE SEDE DE RERIUTABA-CE - VILA CAMPOS	ESCALA:	INDICADA
PROJETISTA:	ARTHUR MOREIRA TORQUATO - ENG. CIVIL - CREA: 53.900 D / CE	INDICADA	DATA:
PROPRIETÁRIO:	PREFEITURA MUNICIPAL DE RERIUTABA - 07.598.667/0001-87	INDICADA	DATA:
DESENHISTA:	LETICIA OLIVEIRA	INDICADA	DATA:
ARQUIVO:	PAV_ASF_SEDE BAIRRO VILA CAMPOS_GEO_R9.DWG	INDICADA	NOVEMBRO/2023



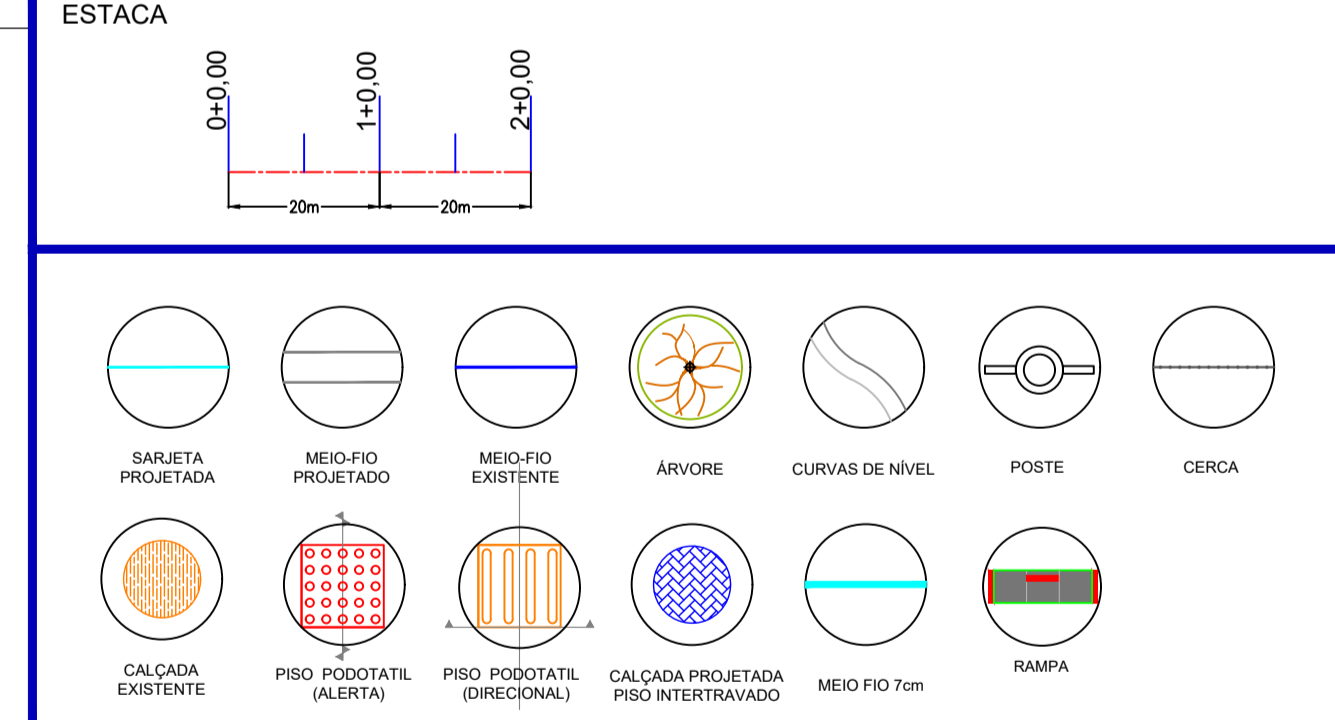


01 PLANTA BAIXA
ESCALA 1/500

02 SEÇÃO TIPO
ESCALA 1/50

03 PERFIL LONGITUDINAL
ESCALA H=1000, V=1100

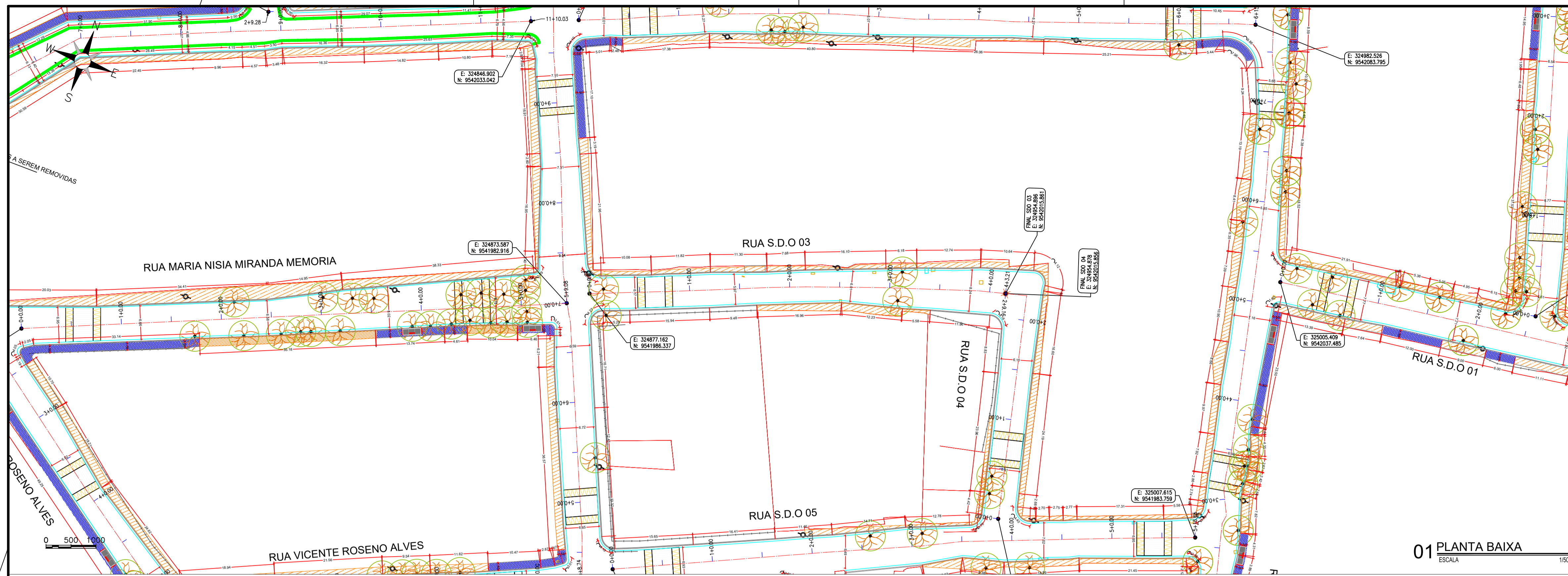
LEGENDA DE DESENHOS



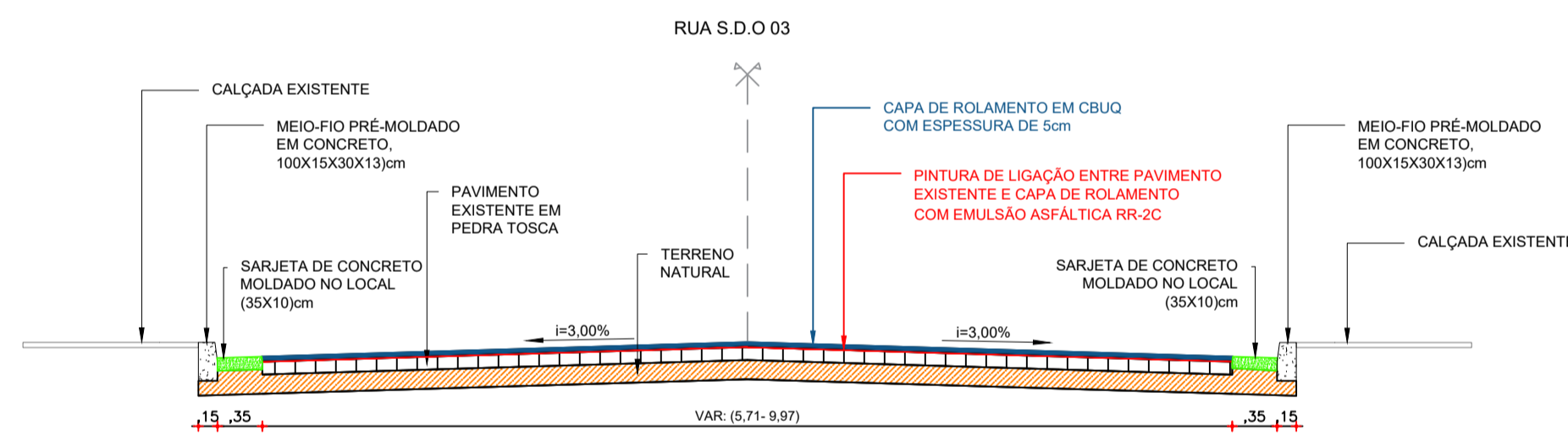
APROVAÇÃO:

PROPRIETÁRIO: _____ FISCALIZAÇÃO: _____
 ARTHUR MOREIRA TORQUATO - ENG. CIVIL - CREA: 53.900 D / CE.

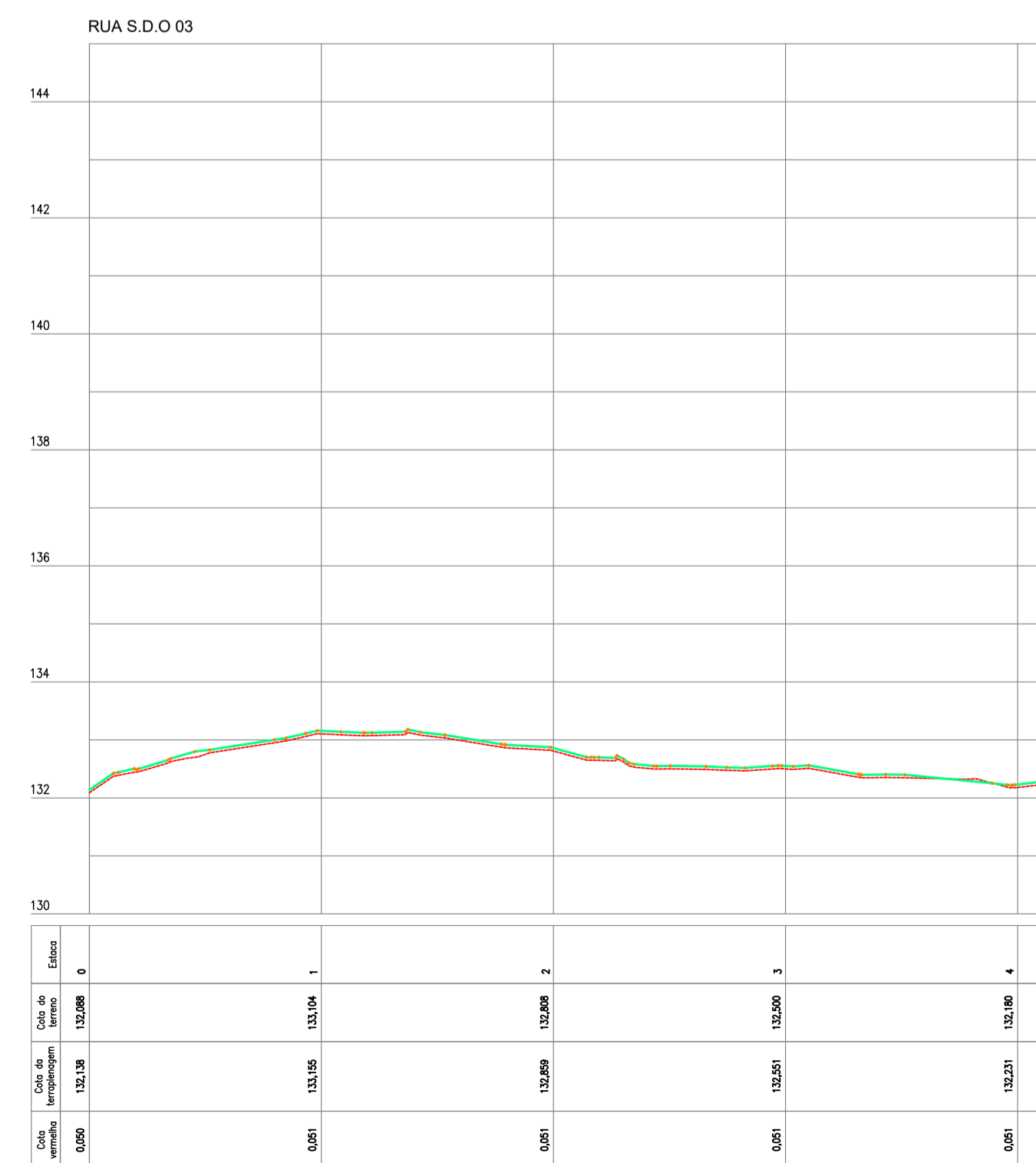
	PREFEITURA MUNICIPAL DE RERIUTABA		DESENHO: 01/01	PRANCHA Nº: 10/13
	PAVIMENTAÇÃO NA ZONA URBANA DO MUNICÍPIO DE RERIUTABA-CE			
	PROJETO GEOMÉTRICO RUA S.D.O 02			
LOCAL:	LOCALIDADE SEDE DE RERIUTABA-CE - VILA CAMPOS			
PROJETISTA:	ARTHUR MOREIRA TORQUATO - ENG. CIVIL - CREA: 53.900 D / CE.		ESCALA:	INDICADA
PROPRIETÁRIO:	PREFEITURA MUNICIPAL DE RERIUTABA - 07.598.6670001-87		DESENHISTA:	LETICIA OLIVEIRA
ARQUIVO:	PAV_ASF_SEDE BAIRRO VILA CAMPOS_GEO_R9.DWG		DATA:	NOVEMBRO/2023



01 PLANTA BAIXA
ESCALA 1/500

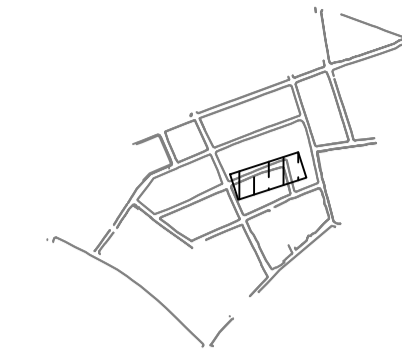


02 SEÇÃO TIPO
ESCALA 1/50

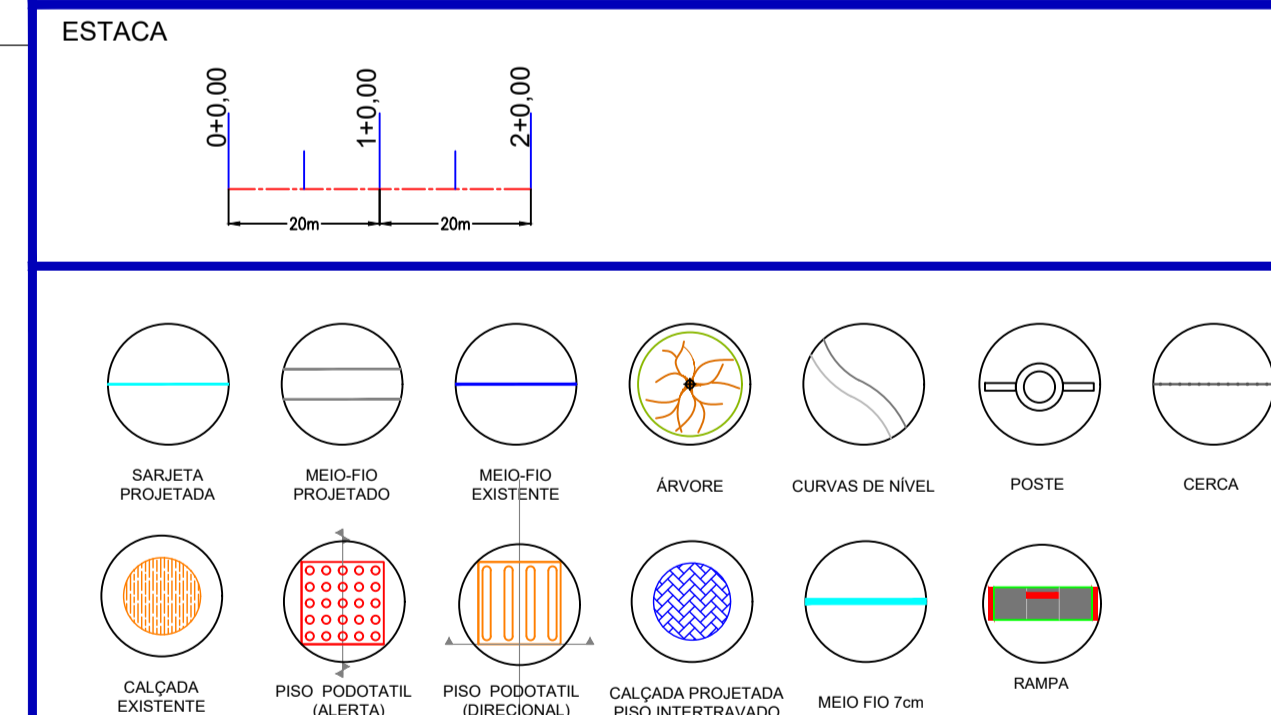


03 PERFIL LONGITUDINAL
ESCALA 1/1000, V-1/100

MAPA DE SITUAÇÃO



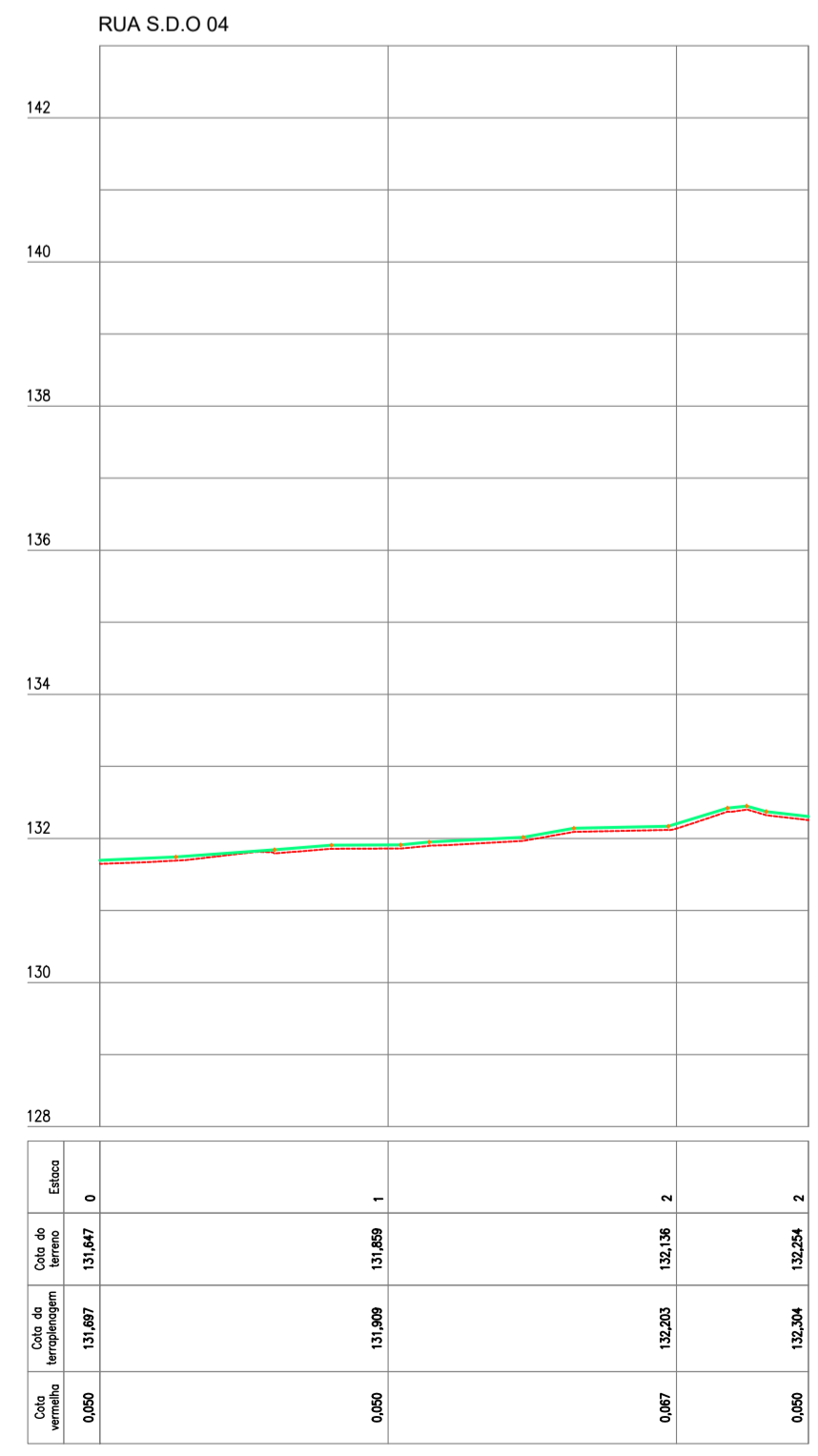
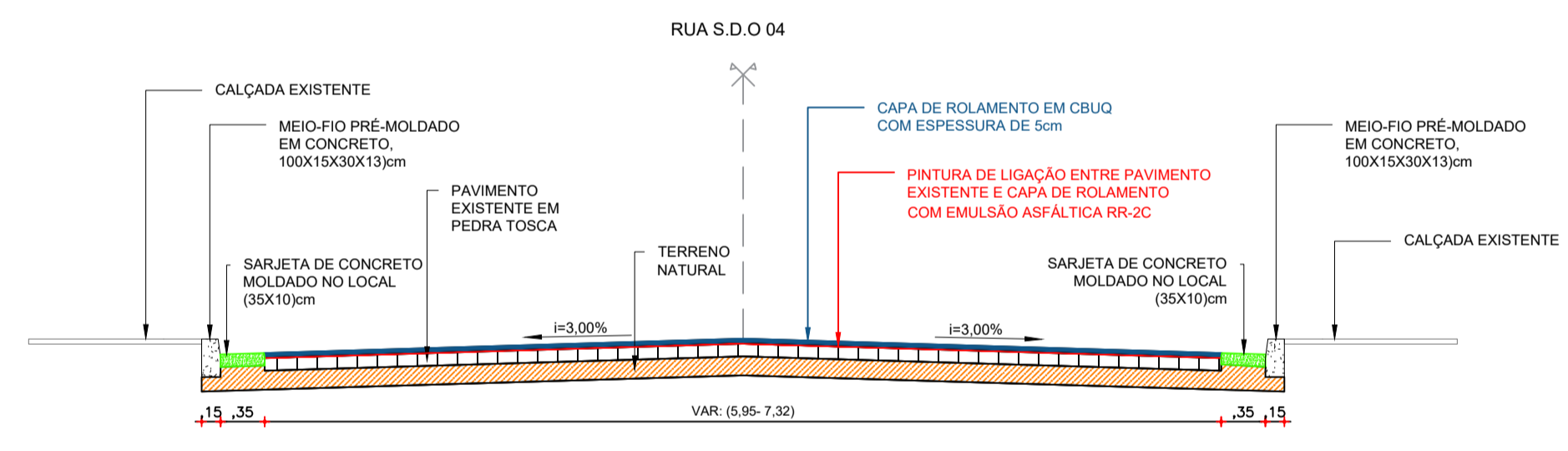
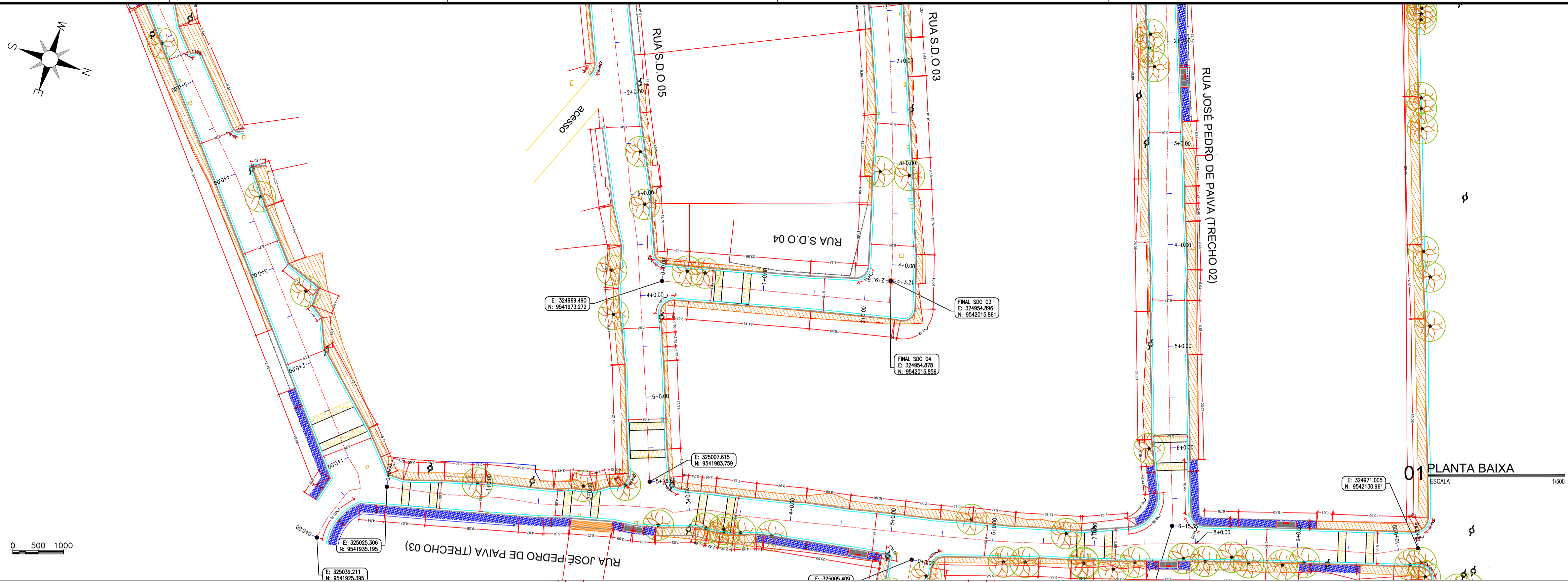
LEGENDA DE DESENHOS



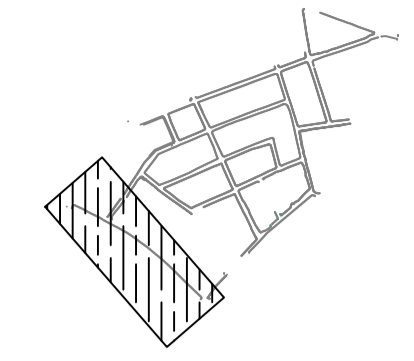
APROVAÇÃO:

PROPRIETÁRIO: _____ FISCALIZAÇÃO: _____
 ARTHUR MOREIRA TORQUATO - ENG. CIVIL - CREA: 53.900 D / CE.

	PREFEITURA MUNICIPAL DE RERIUTABA		DESENHO: 01/01	PRANCHA Nº: 11/13
	PAVIMENTAÇÃO NA ZONA URBANA DO MUNICÍPIO DE RERIUTABA-CE			
PROJETO GEOMÉTRICO RUA S.D.O 03				
LOCAL:	LOCALIDADE SEDE DE RERIUTABA-CE - VILA CAMPOS			
PROJETISTA:	ARTHUR MOREIRA TORQUATO - ENG. CIVIL - CREA: 53.900 D / CE.		ESCALA: INDICADA	
PROPRIETÁRIO:	PREFEITURA MUNICIPAL DE RERIUTABA - 07.598.667/0001-87		DATA: _____	
DESENHISTA:	LETICIA OLIVEIRA		ARQUIVO: PAV_ASF_SEDE BAIRRO VILA CAMPOS_GEO_R9.DWG	
ARQUIVO:	PAV_ASF_SEDE BAIRRO VILA CAMPOS_GEO_R9.DWG		NOVEMBRO/2023	



MAPA DE SITUAÇÃO



01 PLANTA BAIXA
ESCALA 1:500

02 SEÇÃO TIPO
ESCALA 1:50

03 PERFIL LONGITUDINAL
ESCALA H=1000, V=1100

LEGENDA DE DESENHOS

ESTACA

APROVAÇÃO:

PROPRIETÁRIO: _____

FISCALIZAÇÃO: _____

ARTHUR MOREIRA TORQUATO - ENG. CIVIL - CREA: 53.900 D / CE

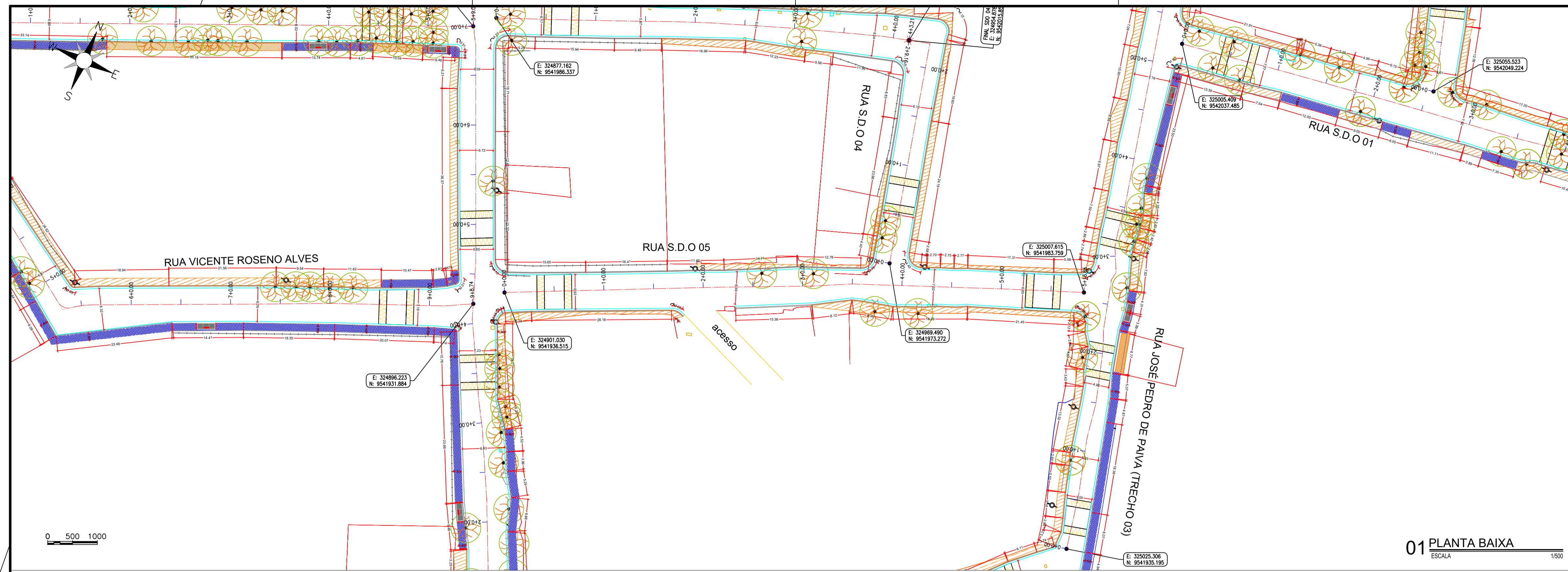
JOTA BARROS PROJETOS

PREFEITURA MUNICIPAL DE RERIUTABA

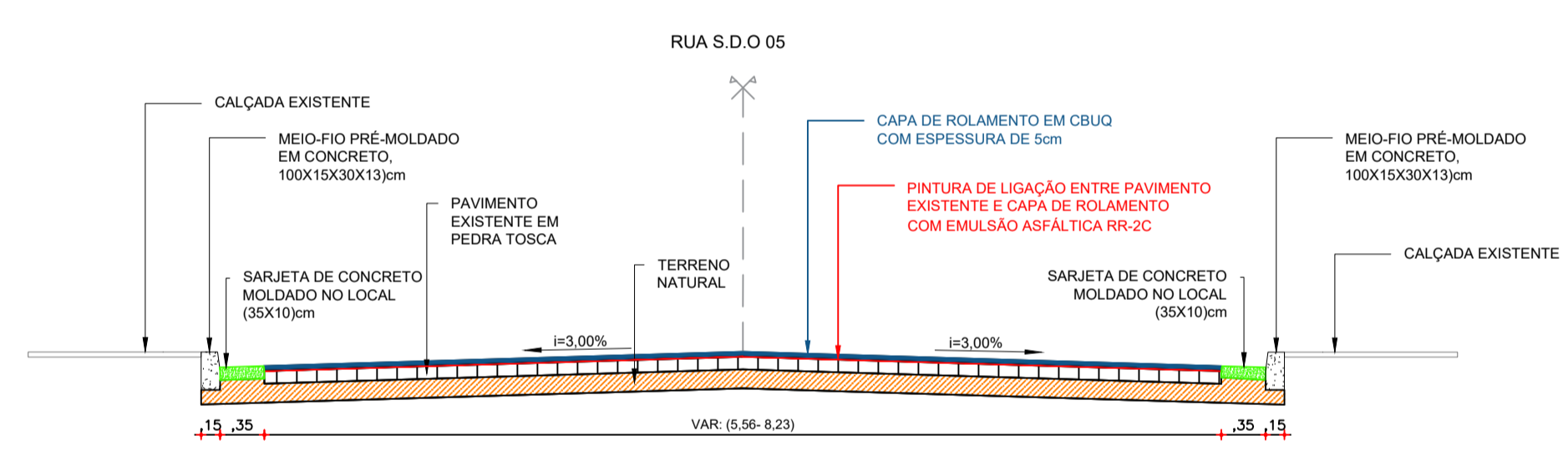
PAVIMENTAÇÃO NA ZONA URBANA DO MUNICÍPIO DE RERIUTABA-CE

PROJETO GEOMÉTRICO RUA S.D.O.04

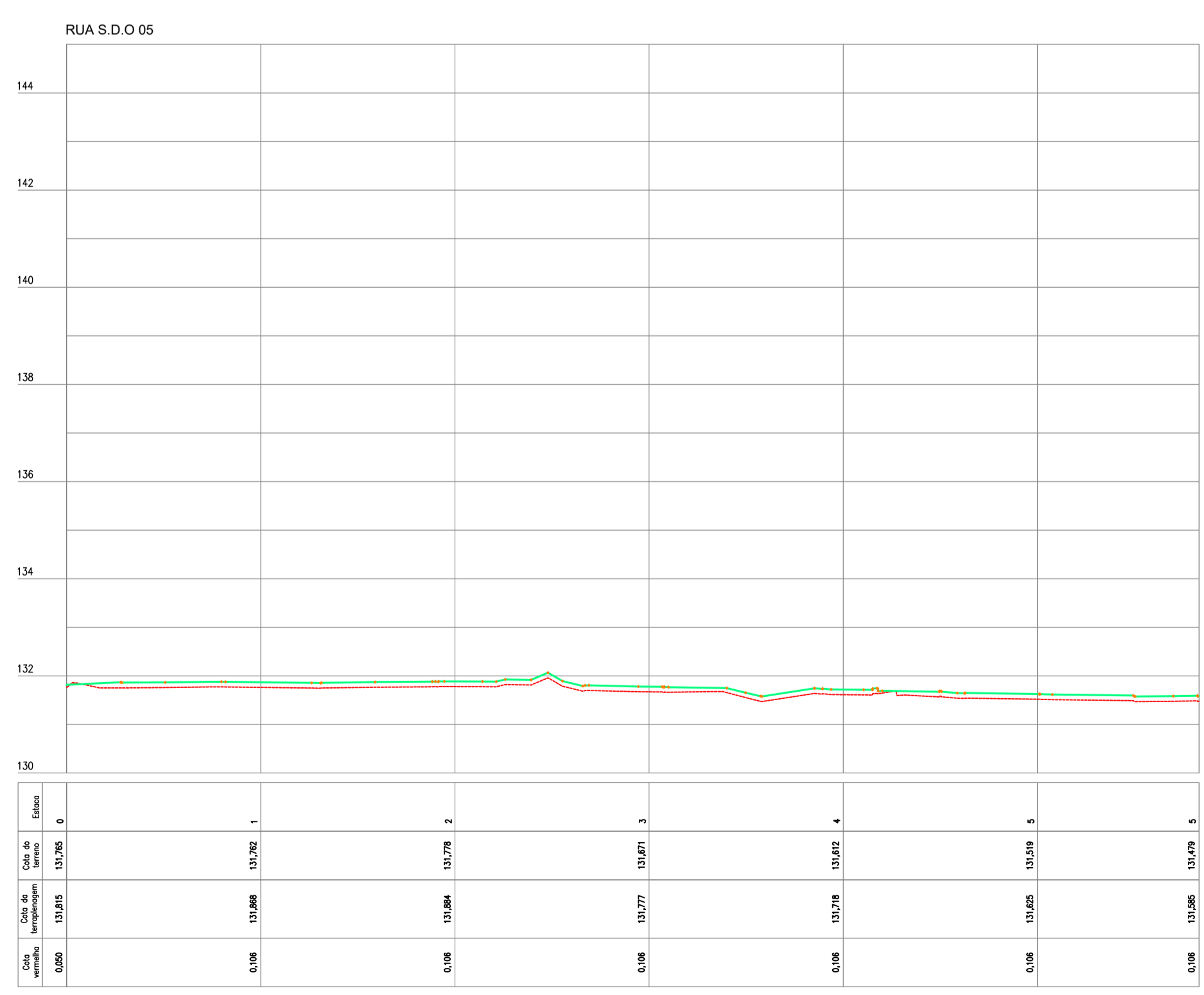
LOCAL: LOCALIDADE SEDE DE RERIUTABA-CE - VILA CAMPOS	DESENHO: 01/01	PRANCHA Nº: 12/13
PROJETISTA: ARTHUR MOREIRA TORQUATO - ENG. CIVIL - CREA: 53.900 D / CE	INDICADA	ESCALA
PROPRIETÁRIO: PREFEITURA MUNICIPAL DE RERIUTABA - 07.598.6670001-87	INDICADA	ESCALA
DESENHISTA: LETICIA OLIVEIRA	DATA: NOVEMBRO/2023	
ARQUIVO: PAV_ASF_SEDE BAIRRO VILA CAMPOS_GEO_R9.DWG		



01 PLANTA BAIXA
ESCALA 1/600

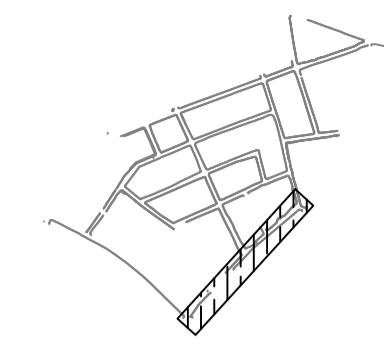


02 SEÇÃO TIPO
ESCALA 1/50



03 PERFIL LONGITUDINAL
ESCALA H=1000, V=1100

MAPA DE SITUAÇÃO



LEGENDA DE DESENHOS

ESTACA

SARJETA PROJETADA	MEIO-FIO PROJETADO	MEIO-FIO EXISTENTE	ÁRVORE	CURVAS DE NÍVEL	POSTE	CERCA
CALÇADA EXISTENTE	PISO PODOTÁTIL (ALERTA)	PISO PODOTÁTIL (DIRECIONAL)	CALÇADA PROJETADA	MEIO FIO 7cm	RAMPA	

APROVAÇÃO:

PROPRIETÁRIO: _____

FISCALIZAÇÃO: _____

ARTHUR MOREIRA TORQUATO - ENG. CIVIL - CREA: 53.900 D / CE

	PREFEITURA MUNICIPAL DE RERIUTABA		DESENHO: 01/01	PRANCHA Nº: 13/13
	PAVIMENTAÇÃO NA ZONA URBANA DO MUNICÍPIO DE RERIUTABA-CE			
PROJETO GEOMÉTRICO RUA S.D.O 05				
LOCAL:	LOCALIDADE SEDE DE RERIUTABA-CE - VILA CAMPOS			
PROJETISTA:	ARTHUR MOREIRA TORQUATO - ENG. CIVIL - CREA: 53.900 D / CE.		ESCALA: INDICADA	
PROPRIETÁRIO:	PREFEITURA MUNICIPAL DE RERIUTABA - 07.598.6670001-87		DATA: _____	
DESENHISTA:	LETICIA OLIVEIRA		ARQUIVO: _____	
ARQUIVO:	PAV_ASF_SEDE BAIRRO VILA CAMPOS_GEO_R9.DWG		NOVEMBRO/2023	